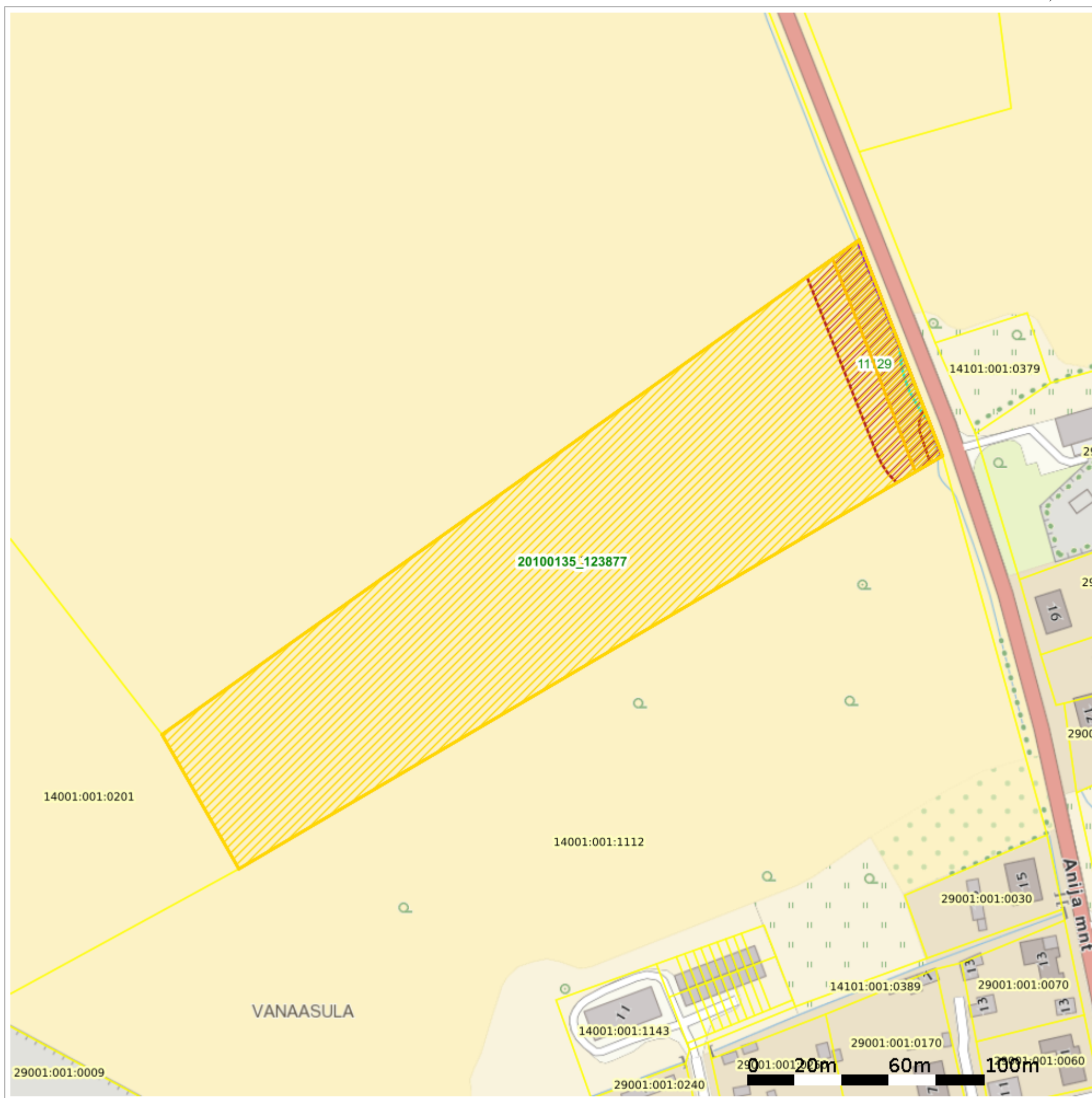


# Maakatastri kitsenduste kaardi väljavõte


Kuupäev 05.07.2024

X = 6579531, Y = 575965



X = 6579077, Y = 575510

## Aluskaart



## Otsingu objekti andmed

Otsinguobjekt: Katastriüksus


Tunnus: 14001:001:0002






## Otsinguobjekti kitsenduste mõjuala (kma) andmed

Legend	Kitsenduste mõjuala nähtus	VID (kma)*	Nimetus	Ulatus (m2)	Seotud kitsendusi põhjustava objekti nähtus	Seotud VID (kpo)
	Veehaarde sanitaarkaitseala	-732236969/6855067	-732236969	73.15	Puurkaev	PRK0001563
	Avalikult kasutatava tee kaitsevöönd	11129/7313801	11129	2445.75	Maantee	11129
	Avalikult kasutatava tee kaitsevöönd	11129tn/7317257	11129tn	103.38	Tänav	11129tn
	Elektripaigaldise kaitsevöönd	241342036/8701233	241342036	3.49	Elektrimaakaabelliin	241342036
	Sundvalduse ala	2_3_20875018816220406 /11719610	2_3_20875018816220406	1253.82	Sundvaldusega tee	2_3_20875018816220406
	Elektripaigaldise kaitsevöönd	212780168/12834057	212780168	1.89	Elektrimaakaabelliin	212780168
	Elektripaigaldise kaitsevöönd	212792093/12834098	212792093	23.49	Elektrimaakaabelliin	212792093
	Planeeringu ala	1412001_969089 /15227865	1412001_969089	28019.75	Tiheasustusala	1412001_969089
	Planeeringu ala	20100135_123877 /15228642	20100135_123877	28019.75	Tiheasustusala	20100135_123877





\* VID (kma) - Kitsenduste mõjuala identifikaator

## Otsinguobjekti kitsenduste mõjuala (kma) ruumiliselt liidetud andmed

Legend	Kitsenduste mõjuala nähtus	Ulatus (m2)
	Veehaarde sanitaarkaitseala	73.15
	Avalikult kasutatava tee kaitsevöönd	2445.75

		
	Elektripaigaldise kaitsevöönd	28.04
	Sundvalduse ala	1253.82
	Planeeringu ala	28019.75
	Planeeringu ala	28019.75

### Otsinguobjekti kitsendusi põhjustava objekti (kpo) andmed

Legend	Kitsendusi põhjustava objekti nähtus	VID (kpo)*	Nimetus	Ulatus (m/m2)	Andmete haldaja	Andmed registreeritud	Õiguslikult kehtiv alates	Täpsusklass (m)
	Puurkaev	PRK0001563		0	EELIS (Eesti looduse infosüsteem), Keskkonnaagentuur - põhjaveehaarded	02.08.2013	25.01.2021	4
	Maantee	11129	Kehra tee	0	Transpordiamet	20.12.2022	03.11.2021	4
	Tänav	11129tn	Kehra tee	0	Transpordiamet	20.12.2022	03.11.2021	4
	Elektrimaakaabelliin	241342036	AHXAMK-W. 3x240+35Cu 24kV	0	Elektrilevi OÜ	06.03.2023	02.05.2023	1
	Sundvaldusega tee	2_3_20875018816220406	2-3/208	1253.82	Anija vald	06.04.2022	29.06.2023	1
	Elektrimaakaabelliin	212780168	AHXAMK-W. 3x240+35Cu 24kV	0	Elektrilevi OÜ		30.04.2023	1
	Elektrimaakaabelliin	212792093	AHXAMK-W. 3x240+35Cu 24kV	0	Elektrilevi OÜ		12.04.2023	1
	Tiheasustusala	1412001_969089	Anija valla üldplaneering	28019.75	Planeeringute andmebaas	13.08.2020	14.06.2024	10
	Tiheasustusala	20100135_123877		28019.75	Planeeringute andmebaas	13.05.2024	14.06.2024	10
	Uuringu ala (geoloogiline)	U1552	Harjumaa maavarade	28019.75	Maavarade register		16.10.2023	5

			teemaplaneeringu uuringuruum					
--	--	--	---------------------------------	--	--	--	--	--

\* VID (kpo) - Kitsendusi põhjustava objekti identifikaator