



Põhikaart










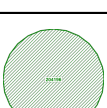



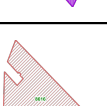
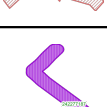

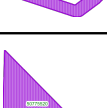

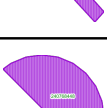
Otsingu objekti andmed

Otsinguobjekt: Katastriüksus

Tunnus: 78408:808:0276

Otsinguobjekti kitsenduste mõjuala (kma) andmed

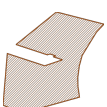
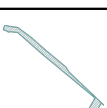
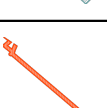
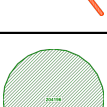
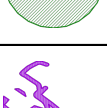
Legend	Kitsenduste mõjuala nähtus	VID (kma)*	Nimetus	Ulatus (m2)	Seotud kitsendusi põhjustava objekti nähtus	Seotud VID (kpo)
	Raudtee kaitsevöönd	4076789 /2479649	4076789	1260.48	Raudtee	4076789
	Raudtee kaitsevöönd	4072620 /2480690	4072620	1.67	Raudtee	4072620
	Raudtee kaitsevöönd	4072619 /2481596	4072619	157.47	Raudtee	4072619
	Raudtee kaitsevöönd	4071896 /2486264	4071896	629.24	Raudtee	4071896
	Ühisveevärgi ja -kanalisatsiooni vöönd	1960395 /3199128	1960395	41.36	Maa-alune vee ja kanal.survetorustik alla 250mm	1960395
	Ühisveevärgi ja -kanalisatsiooni vöönd	1943384 /3274365	1943384	14.47	Maa-alune vee ja kanal.survetorustik alla 250mm	1943384
	Ühisveevärgi ja -kanalisatsiooni vöönd	1967564 /3624667	1967564	142.78	Maa-alune vee ja kanal.survetorustik alla 250mm	1967564
	Ühisveevärgi ja -kanalisatsiooni vöönd	1967564 /3625305	1967564	142.78	Maa-alune vee ja kanal.survetorustik alla 250mm	1967564
	Ühisveevärgi ja -kanalisatsiooni vöönd	1705763 /4153769	1705763	8.19	Ühisveevärgi- ja kanalisatsiooniehitis	1705763
	Ühisveevärgi ja -kanalisatsiooni vöönd	1705575 /4162732	1705575	10.37	Ühisveevärgi- ja kanalisatsiooniehitis	1705575
	Ühisveevärgi ja -kanalisatsiooni vöönd	1711317 /4176821	1711317	4.19	Ühisveevärgi- ja kanalisatsiooniehitis	1711317
	Ühisveevärgi ja -kanalisatsiooni vöönd	1916441 /4282412	1916441	127.74	Maa-alune vee ja kanal.vabavoolne torustik 250mm kuni 1000mm üle2m süg	1916441
	Ühisveevärgi ja -kanalisatsiooni vöönd	1967565 /4286873	1967565	114.44	Maa-alune vee ja kanal.survetorustik alla 250mm	1967565



	Ühisveevärgi ja -kanalisatsiooni võõnd	1917210 /4339464	1917210	7.88	Maa-alune vee ja kanal.vabavoolne torustik alla250mm ja üle 2m süg.	1917210
	Ühisveevärgi ja -kanalisatsiooni võõnd	1960396 /4398949	1960396	20.75	Maa-alune vee ja kanal.survetorustik alla 250mm	1960396
	Sideehitise kaitsevöönd	116994978 /4727207	116994978	14.81	Sideehitis maismaal	116994978
	Sideehitise kaitsevöönd	53894552 /4747110	53894552	5.11	Sideehitis maismaal	53894552
	Sideehitise kaitsevöönd	53894546 /4759463	53894546	4.52	Sideehitis maismaal	53894546
	Sideehitise kaitsevöönd	53894558 /4765393	53894558	145.81	Sideehitis maismaal	53894558
	Sideehitise kaitsevöönd	4993842 /4766339	4993842	9.33	Sideehitis maismaal	4993842
	Sideehitise kaitsevöönd	134227010 /4873066	134227010	10.84	Sideehitis maismaal	134227010
	Sideehitise kaitsevöönd	116994782 /5542001	116994782	1.72	Sideehitis maismaal	116994782
	Geodeetilise märgi kaitsevöönd	204196/6034750	204196	0.78	Ehitistel olevad geodeetilised märgid	204196
	Ühisveevärgi ja -kanalisatsiooni võõnd	1887965 /7090449	1887965	9.58	Maa-alune vee ja kanal.vabavoolne torustik 250mm ja suurem,2m süg.	1887965
	Ühisveevärgi ja -kanalisatsiooni võõnd	1779069 /7107318	1779069	12.43	Ühisveevärgi- ja kanalisatsiooniehitised	1779069
	Elektripaigaldise kaitsevöönd	73746279 /8512981	73746279	5.0	Elektriõhuliin alla 1 kV	73746279
	Muinsuskaitseala või kinnismälestise kv	8616/8563969	8616	2510.66	Kinnismälestis	8616
	Elektripaigaldise kaitsevöönd	242277187 /8640859	242277187	63.88	Elektrimaakaabelliin	242277187
	Elektripaigaldise kaitsevöönd	242277187 /8671492	242277187	63.88	Elektrimaakaabelliin	242277187
	Elektripaigaldise kaitsevöönd	50775520 /8811952	50775520	1.92	Elektrimaakaabelliin	50775520
	Elektripaigaldise kaitsevöönd	241803216 /8865759	241803216	2.15	Elektrimaakaabelliin	241803216
	Elektripaigaldise kaitsevöönd	240768448 /9573489	240768448	1.35	Elektrimaakaabelliin	240768448

	Elektripaigaldise kaitsevöönd	240768447 /9576265	240768447	1.78	Elektrimaakaabelliin	240768447
	Elektripaigaldise kaitsevöönd	242277185 /9576451	242277185	105.18	Elektrimaakaabelliin	242277185
	Elektripaigaldise kaitsevöönd	197464640 /12054759	197464640	80.08	Elektrimaakaabelliin	197464640
	Elektripaigaldise kaitsevöönd	240768446 /13557486	240768446	4.44	Elektrimaakaabelliin	240768446
	Elektripaigaldise kaitsevöönd	3879841 /14122883	3879841	9.07	Elektriõhuliini mastitõmmits või tugi	3879841
	Gaasipaigaldise kaitsevöönd	A000018301 /14860300	A000018301	112.56	A ja B kategooria gaasitorustik	A000018301
	Gaasipaigaldise kaitsevöönd	A000017751 /14886952	A000017751	14.88	A ja B kategooria gaasitorustik	A000017751
	Gaasipaigaldise kaitsevöönd	A000032724 /14924632	A000032724	4.92	A ja B kategooria gaasitorustik	A000032724
	Gaasipaigaldise kaitsevöönd	A000032725 /14976164	A000032725	11.24	A ja B kategooria gaasitorustik	A000032725
	Elektripaigaldise kaitsevöönd	197141443 /17774337	197141443	78.79	Elektrimaakaabelliin	197141443
	Elektripaigaldise kaitsevöönd	327482617 /18192770	327482617	1.59	Elektrimaakaabelliin	327482617
	Gaasipaigaldise kaitsevöönd	A000638828 /18953162	A000638828	137.36	A ja B kategooria gaasitorustik	A000638828

* VID (kma) - Kitsenduste mõjuala identifikaator

Otsinguobjekti kitsenduste mõjuala (kma) ruumiliselt liidetud andmed

Legend	Kitsenduste mõjuala nähtus	Ulatus (m2)
	Raudtee kaitsevöönd	1260.48
	Ühisveevärgi ja -kanalisatsiooni vöönd	410.24
	Sideehitise kaitsevöönd	173.92
	Geodeetilise märgi kaitsevöönd	0.78
	Elektripaigaldise kaitsevöönd	276.14

	Muinsuskaitseala või kinnismälestise kv	2510.66
	Gaasipaigaldise kaitsevöönd	137.38

Otsinguobjekti kitsendusi põhjustava objekti (kpo) andmed

Legend	Kitsendusi põhjustava objekti nähtus	VID (kpo)*	Nimetus	Ulatus (m /m2)	Andmete haldaja	Andmed registreeritud	Õiguslikult kehtiv alates	Täpsusklass (m)
	Ühisveevärgi- ja kanalisatsiooniehitis	1705575		0.0	Tallinna Vesi AS	05.02.2021	07.04.2021	1.0
	Ühisveevärgi- ja kanalisatsiooniehitis	1779069		0.0	Tallinna Vesi AS	03.02.2021	06.12.2022	5.0
	Kinnismälestis	8616	Bekkeri laevatehase inseneride elamu, 1912-1914	0.0	Kultuurimälestiste register - Muinsuskaitseamet	26.01.2021	08.06.2009	0.5
	Raudtee	4072620	Laiarööpmeline raudtee	0.0	Raudteeliiklusregister	27.01.2021	08.04.2015	2.0
	Elektrimaakaabelliin	240768446	AXPK.4x25	0.31	Elektrilevi OÜ	31.05.2023	06.03.2023	1.0
	Maa-alune vee ja kanal. survetorustik alla 250mm	1967565		26.89	Tallinna Vesi AS	05.02.2021	07.04.2021	1.0
	Elektrimaakaabelliin	327482617	0,4kV kaabelliin	0.02	Elektrilevi OÜ	12.04.2023		1.0
	Sideehitis maismaal	53894552		1.0	Telia Eesti AS	02.05.2021	23.12.2015	8.0
	Maa-alune vee ja kanal. vabavoolne torustik 250mm ja suurem, 2m süg.	1887965		1.21	Tallinna Vesi AS	29.11.2022	07.04.2021	1.0
	A ja B kategooria gaasitorustik	A000638828		68.01	AS Gaasivõrk	25.03.2024		10.0
	Sideehitis maismaal	4993842		3.89	Telia Eesti AS	02.05.2021	31.03.2021	2.0
	Elektrimaakaabelliin	241803216	TARBIJA MP kaabelliin	0.0	Elektrilevi OÜ	02.05.2023	06.03.2023	1.0
	Elektrimaakaabelliin	50775520	ASB-10.3x120	0.78	Elektrilevi OÜ	28.04.2023	06.03.2023	1.0
	Maa-alune vee ja kanal. survetorustik alla 250mm	1960396		3.63	Tallinna Vesi AS	04.03.2021	07.04.2021	5.0

Ehitistel olevad geodeetilised märgid	204196	090	0.0	Maa-amet Geodeetiliste punktide andmekogu	13.01.2022		2.0
Elektrimaakaabelliin	242277187	Al_4x120 MP kaabel	31.26	Elektrilevi OÜ	11.04.2023	06.03.2023	1.0
Maa-alune vee ja kanal. survetorustik alla 250mm	1960395		7.77	Tallinna Vesi AS	03.02.2021	23.03.2018	5.0
Sideehitis maismaal	134227010		4.65	Telia Eesti AS	04.05.2021	31.03.2021	2.0
Sideehitis maismaal	53894546		0.7	Telia Eesti AS	02.05.2021	23.12.2015	8.0
Ühisveevärgi- ja kanalisatsiooniehitised	1711317		0.0	Tallinna Vesi AS	04.02.2021	07.04.2021	1.0
A ja B kategooria gaasitorustik	A000032724	maagaasi jaotustorustik Kopli	0.91	AS Gaasivõrk	06.09.2023	24.08.2023	10.0
Maa-alune vee ja kanal. survetorustik alla 250mm	1967564		31.18	Tallinna Vesi AS	05.03.2021	02.03.2021	1.0
Elektrimaakaabelliin	197464640	AAB.3x120	40.42	Elektrilevi OÜ	09.05.2023	06.03.2023	1.0
A ja B kategooria gaasitorustik	A000018301	maagaasi jaotustorustik Kopli	55.49	AS Gaasivõrk	06.09.2023	24.08.2023	10.0
Elektrimaakaabelliin	240768447	AXPK.4x120	0.0	Elektrilevi OÜ	03.05.2023	06.03.2023	1.0
Maa-alune vee ja kanal. survetorustik alla 250mm	1943384		0.51	Tallinna Vesi AS	03.02.2021	23.03.2018	5.0
Sideehitis maismaal	53894558		72.14	Telia Eesti AS	02.05.2021	23.12.2015	8.0
A ja B kategooria gaasitorustik	A000032725	maagaasi jaotustorustik Kopli	4.85	AS Gaasivõrk	07.09.2023	24.08.2023	10.0
Sideehitis maismaal	116994978		5.85	Telia Eesti AS	01.05.2021	31.03.2021	2.0
Ühisveevärgi- ja kanalisatsiooniehitised	1705763		0.0	Tallinna Vesi AS	05.02.2021	07.04.2021	1.0
Elektriõhuliin alla 1 kV	73746279	AMKA.3x16+25	1.18	Elektrilevi OÜ	02.04.2023	06.03.2023	1.0
Elektrimaakaabelliin	242277185	Al_4x120 MP kaabel	52.26	Elektrilevi OÜ	03.05.2023	06.03.2023	1.0
Elektrimaakaabelliin	197141443	AAB.3x120	38.26	Elektrilevi OÜ	10.04.2023		1.0

	A ja B kategooria gaasitorustik	A000017751	maagaasi jaotustorustik Kopli	6.77	AS Gaasivõrk	06.09.2023	24.08.2023	10.0
	Raudtee	4072619	Laiarööpmeline raudtee	0.0	Raudteeliiklusregister	27.01.2021	08.04.2015	2.0
	Maa-alune vee ja kanal. survetorustik alla 250mm	1967564		31.18	Tallinna Vesi AS	05.03.2021	02.03.2021	1.0
	Elektrimaakaabelliin	240768448	AXPK.4x120	0.0	Elektrilevi OÜ	03.05.2023	06.03.2023	1.0
	Maa-alune vee ja kanal. vabavoolne torustik 250mm kuni 1000mm üle2m süg	1916441		21.01	Tallinna Vesi AS	05.02.2021	07.04.2021	1.0
	Elektrimaakaabelliin	242277187	Al_4x120 MP kaabel	31.26	Elektrilevi OÜ	11.04.2023	06.03.2023	1.0
	Maa-alune vee ja kanal. vabavoolne torustik alla250mm ja üle 2m süg.	1917210		0.0	Tallinna Vesi AS	03.02.2021	07.04.2021	1.0
	Raudtee	4076789	Laiarööpmeline raudtee	0.0	Raudteeliiklusregister	27.01.2021	08.04.2015	2.0
	Raudtee	4071896	Laiarööpmeline raudtee	0.0	Raudteeliiklusregister	27.01.2021	08.04.2015	2.0
	Elektriõhuliini mastitõmmits või tugi	3879841	Tõmmits	6.0	Elektrilevi OÜ	22.06.2023		1.0
	Sideehitis maismaal	116994782		0.0	Telia Eesti AS	03.05.2021		2.0

* VID (kpo) - Kitsendusi põhjustava objekti identifikaator