

METSAMAJANDAMISKAVA KÜMNEKS AASTAKS

Käesolev kava annab kirjeldatud metsavarude põhjal soovitud metsade majandamiseks, lähtudes headest metsanduse tavadest ning arvestades metsaseaduse ning teiste õigusaktide nõudeid.

Maakond: Saare
Vald: Muhu

Maaüksus: **Kaasiku tee 1, 2, 3, 4**
Üldpindala: 5,49 ha

Metsamaa pindala: 4,43 ha, sellest:
lagedad alad
selgusetu alad
puistud
4,43 ha, sellest:
männikud 4,43 ha 822 tm

Kasvava metsa tagavara: 822 tm 186 tm/ha
Tagavara juurdekasv: 18 tm aastas
Soovitatav raiemaht: 410 tm
sellest uuendusraie 1,56 ha 386 tm
hooldusraie 0,57 ha 25 tm

Välitööd tegi: Harri Voksepp, 25.04.2023
Kava on koostatud: 28.04.2023 (ID: 17344-17668)

Andmed kehtivad 10 aastat metsaregistrisse kandmisest

Metsabüroo OÜ (reg. kood 10908249), Järvevana tee 9, Tallinn
e-post: info@metsabyroo.ee, telefon 61 090 61

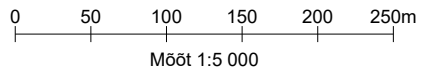
Vald: Muhu

Maaüksus: Kaasiku tee 1, 2, 3, 4

MAAÜKSUSTE NIMEKIRI

Kinnistu number	Maatüki nimi	Küla nimi	Katastritunnus	Üldpindala ha	Metsamaa			Soovituslik raiemaht tm		
					pind ha	tagavara tm	tm/ha	kokku	uuendus-raie	hooldus-raie
4444444	Kaasiku tee 1	Raegma	47801:008:0738	1,41	0,93	166	179	25		25
4444444	Kaasiku tee 2	Raegma	47801:008:0741	1,42	1,13	223	198	177	177	
4444444	Kaasiku tee 3	Raegma	47801:008:0739	1,21	1,21	164	136			
4444444	Kaasiku tee 4	Raegma	47801:008:0740	1,30	1,01	245	243	209	209	
4444444	Kaasiku tee	Raegma	47801:008:0742	0,15	0,15	23	155			
Kokku:				5,49	4,43	822	186	410	386	25

KITSENDUSTE PLAAN
 Saare maakond
 Muhu vald
 Kaasiku tee 1, 2, 3, 4 kinnistu



Kitsendused ja looduskaitseobjektid

	kalda pv.		kalda pv.
	kaitseala skv.		püsielupaiga skv.
	kaitseala pv.		püsielupaiga pv.
	hoiuala		ranna pv.
	üksikobjekt		muud kitsendused

	kaitseala välispiir		hoiuala
	reservaat		projekteeritav kaitseala
	looduslik skv.		väriselupaik
	hooldatav skv.		üksikobjekt
	piiranguvöönd		loomad I kategooria
	püsielupaik		loomad II kategooria
	püsielupaiga skv.		taimed I kategooria
	püsielupaiga pv.		taimed II kategooria
	kultuurimälestis		pärandkultuuri objekt

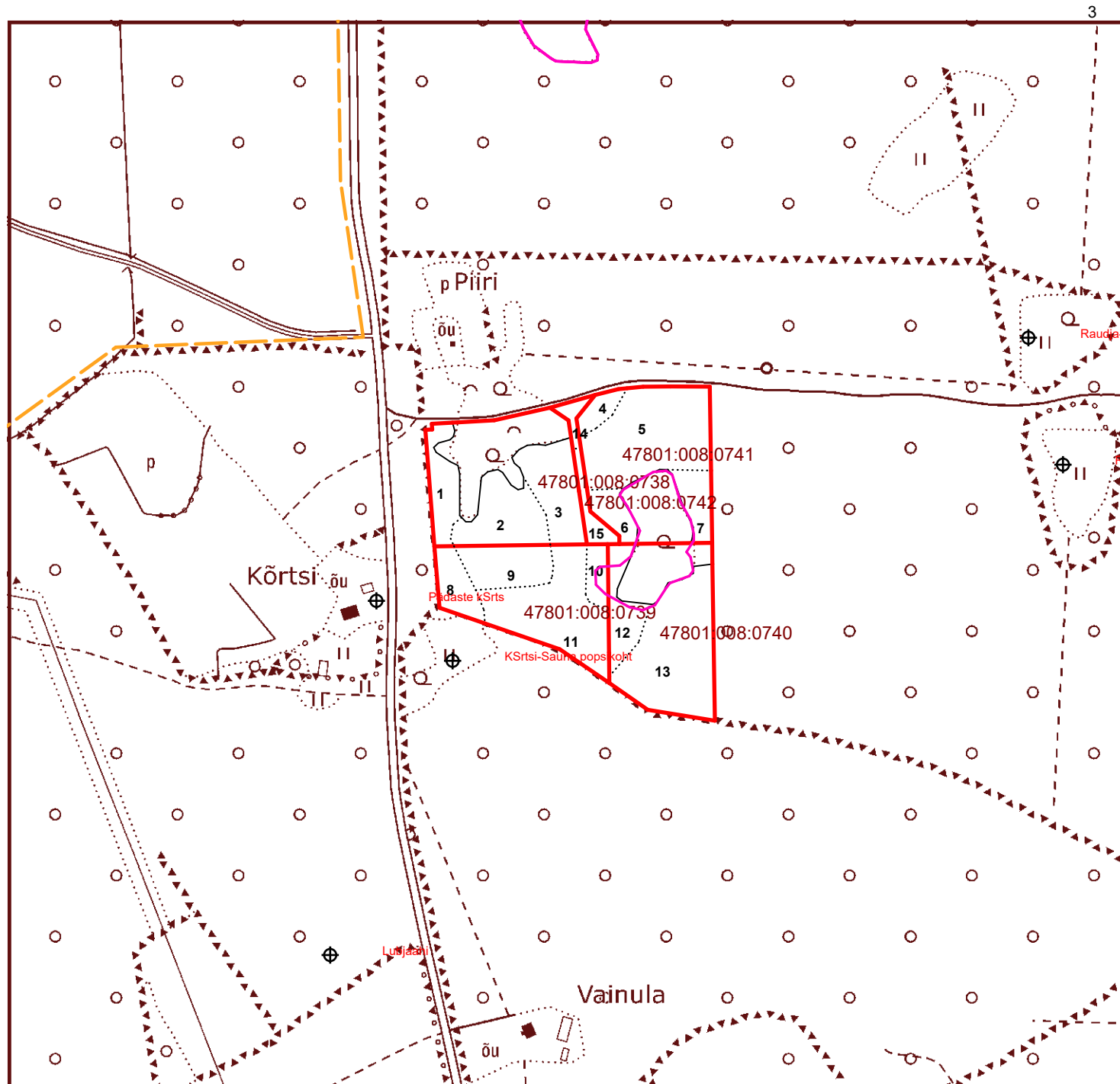
Leppemärgid

	maakonna piir		visiir, jalgrada
	valla piir		kõlviku piir
	katastriüksuse piir		eraldise piir
	kruusatee		elektriliin
	metsatee		eraldist läbiv joon
	pinnaste		eraldise katkestus
	trass, siht		tiik
	vana kraav		truup
	kraav, oja, kaldajoon		märkimisväärne puu
	kraav, jõgi 6...10m		52001:001:0021 katastritunnus
	kraav trassiga		20 eralduse nंबर
	söödaplats		jahikantsel
	soolak		kopratamm

Aluskaart: Riigi Maa-amet

Looduskaitse info: EELIS, jaanuar 2023

Metsabüroo OÜ



Vald: Muhu

Maaüksus: Kaasiku tee 1, 2, 3, 4

Kinnistu metsamaal puuduvad Looduskaitseadusest, Muinsuskaitseadusest ja Veeseadusest tulenevad metsa majandamise kitsendused. Metsa majandamisel juhinduda Metsaseadusest ja Metsa majandamise eeskirjast.

METSAMAA ÜLDISELOOMUSTUS

Enamuspuuliik	Lagedad alad ha	Selgusetad alad ha	Puistute							
			pindala ha	tagavara		aastane juurdekasv		keskmine		I rinde täius %
				tm	tm/ha	tm/a	tm/ha/a	vanus a	boniteet	
Mänd			4,43	822	186	18	4,1	72	3,2	68
Kokku:			4,43	822	186	18	4,1	72	3,2	68

Puistute juurdekasv on 2,2% üldtagavarast

I rinde keskmise täiuse arvutusest on välja jäetud noorendikud, kuna noorendikes määratakse vaid puude arv.

Vald: Muhu

Maaüksus: Kaasiku tee 1, 2, 3, 4

METSAMAA JAGUNEMINE KASVUKOHATÜÜPIDE JÄRGI HEKTARITES

Kasvukohatüübid	Enamuspuuliik Ma	Kokku		
		ha	%	keskm bon
Kastikuloo	2,30	2,30	51,9	3,8
Sinilille	2,13	2,13	48,1	2,5
Kokku:	4,43	4,43	100,0	3,2

Vald: Muhu

Maaüksus: Kaasiku tee 1, 2, 3, 4

METSAMAA PINDALA JA TAGAVARA JAGUNEMINE ENAMUSPUULIIKIDE JA ARENGUKLASSIDE JÄRGI

Enamuspuuliik	Lage ala		Selgusetala		Noorendik		Latimets		Keskealine mets		Valmiv mets		Küps mets		Kokku		%	
	(ha)	(tm)	(ha)	(tm)	(ha)	(tm)	(ha)	(tm)	(ha)	(tm)	(ha)	(tm)	(ha)	(tm)	(ha)	(tm)	pind	maht
Mänd									3,64	610	0,79	212			4,43	822	100	100
Kokku:									3,64	610	0,79	212			4,43	822	100	100

Vald: Muhu

Maaüksus: Kaasiku tee 1, 2, 3, 4

METSAMAA JA TAGAVARA JAGUNEMINE ARENGUKLASSIDE JA PUULIIKIDE JÄRGI

Kooseisu puuliik	Lage ala (tm)	Selgusetala (tm)	Noorendik (tm)	Latimets (tm)	Keskealine mets (tm)	Valmiv mets (tm)	Küps mets (tm)	Kokku	
								maht tm	mahu %
Mänd					489	138		627	76
Kask					121	74		195	24
Kokku maht tm:					610	212		822	100
Keskmine tm/ha:					168	268		186	
Pindala ha:					3,64	0,79		4,43	
Surnud puit tm:					11	8		19	
Lamapuit tm:									
Kõdupuit tm:									
Juurdekasv tm/a:					14	4		18	
Juurdekasv tm/ha:					4,0	4,5		4,1	

Vald: Muhu

Maaüksus: Kaasiku tee 1, 2, 3, 4

METSAMAA PINDALA JA TAGAVARA JAGUNEMINE ENAMUSPUULIIKIDE JA VANUSTE JÄRGI

Vanuse- astmed	Mänd		Kokku		tm/ha
	(ha)	(tm)	(ha)	(tm)	
Lagedad Selgusetä					
kuni 9					
10 - 19					
20 - 29					
30 - 39					
40 - 49					
50 - 59	0,76	68	0,76	68	90
60 - 69	0,63	107	0,63	107	170
70 - 79	0,25	38	0,25	38	154
80 - 89	2,79	609	2,79	609	218
90 - 99					
100 - 109					
110 - 119					
120 - 129					
130 - 139					
140 - 149					
150 - 159					
150 +					
Kokku:	4,43	822	4,43	822	186
%	100,0	100,0	100,0	100,0	

Vald: Muhu

Maaüksus: Kaasiku tee 1, 2, 3, 4

PUIDUKASUTUSE SUURUS

Puidukasutuse suurus kasvava metsa raiana on 399 tm ehk keskmiselt 40 tm aastas.

Olenevalt puuliigist ja valmistatavatest puidusortimentidest on metsamaterjali väljatulek 75 - 85 % kasvava metsa tagavarast.

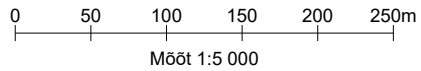
Puidukasutuse jagunemine raieviiside ja väljaraiutavate puuliikide järgi tihumeetrites

Raiutav puuliik	Hooldusraied		Valikraie	Uendusraied				Kokku
	Harvendusraie	Sanitaarraie		Lageraie	Aegjätkne raie	Häilraie	Veerraie	
Mänd	14			241				256
Kask	7			137				143
Kokku:	21			378				399
Surnud ja lamapuit	4			8				11
Kõik kokku:	25			386				410
Pindala ha	0,57			1,56				2,13

Keskmine aastane kasvava metsa raie on 4,9% kasvava metsa üldtagavarast.

Lageraie keskmine aastane pindala on 3,5% metsamaa pindalast.

KAVANDATUD TÖÖDE PLAAN
 Saare maakond
 Muhu vald
 Kaasiku tee 1, 2, 3, 4 kinnistu



Metsamajanduslike tööde leppemärgid

	lageraie looduslikule uuenemisele jätmisega		harvendusraie
	lageraie looduslikule uuenemisele kaasaaitamisega		sanitaarraie
	lageraie kultiveerimisega		valikraie
	aegjätkne raie		valgustusraie
	hälliraie		koridoride raiumine
	veerraie		maapinna mineraliseerimine
			kultiveerimine
			kultuuride hooldamine

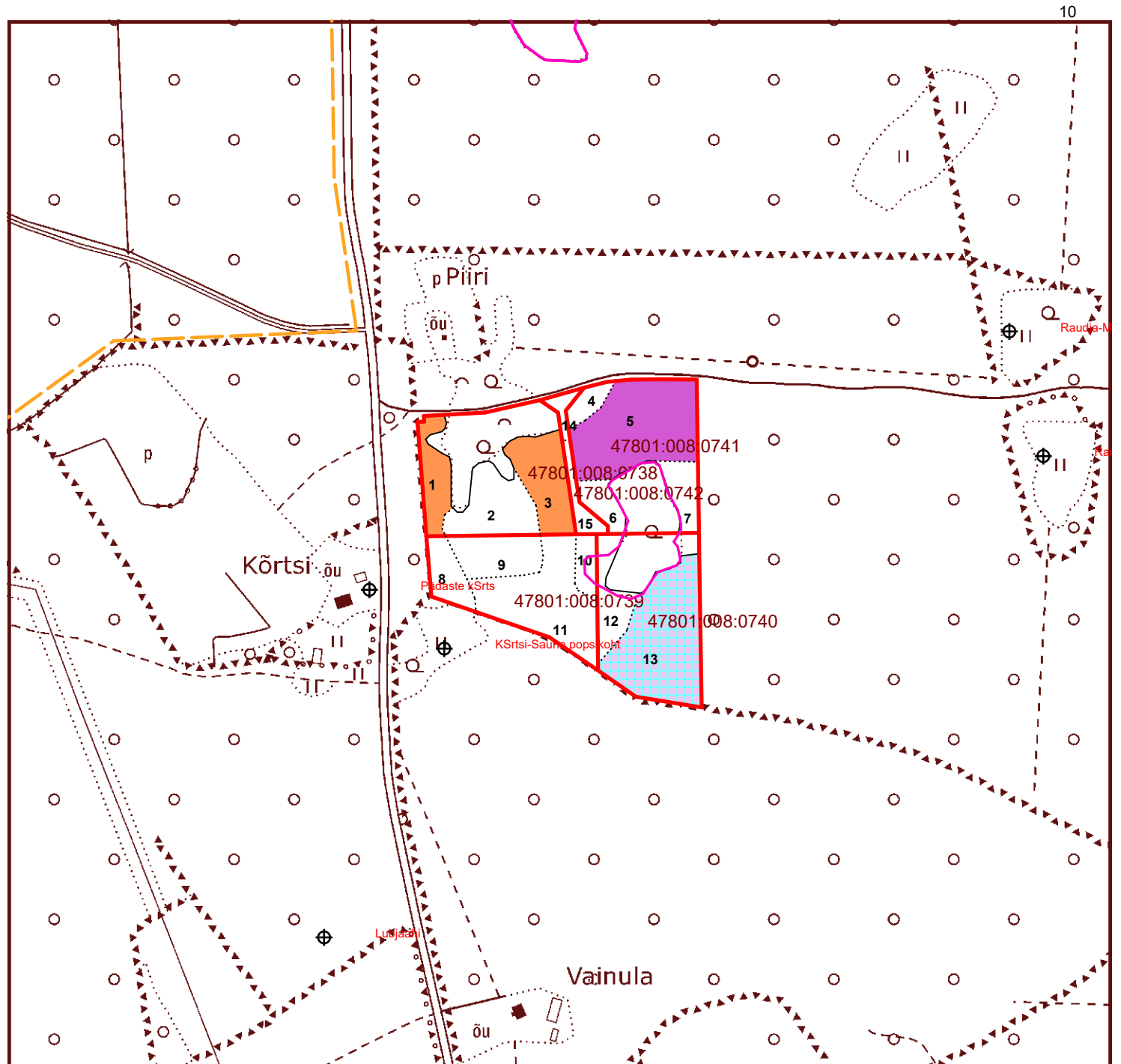
Leppemärgid

	maakonna piir		visiir, jalgrada
	valla piir		kõlviku piir
	katastrirüksuse piir		eraldise piir
	kruusatee		elektriliin
	metsatee		eraldist läbiv joon
	pinnaste		eraldise katkestus
	trass, siht		tiik
	vana kraav		truup
	kraav, oja, kaldajoon		märkimisväärne puu
	kraav, jõgi 6...10m		52001:001:0021 katastritunnus
	kraav trassiga		20 eralduse number
	söödaplats		jahikantsel
	soolak		kopratamm

Aluskaart: Riigi Maa-amet

Looduskaitse info: EELIS, jaanuar 2023

Metsabüroo OÜ



Vald: Muhu

Maaüksus: Kaasiku tee 1, 2, 3, 4

UUENDUS- JA VALIKRAIETE NIMEKIRI

Er. nr.	Raieliik	Enamus- puuliik	Vanus a	Kasvu- koha- tüüp	I rinde- täius	Raie järjek.	Pindala ha	Väljaraiutav tagavara tm		Surnud ja lama puit	Kokku
								Ma	Ks		
Vald: Muhu		Maaüksus: Kaasiku tee 2					Katastritunnus: 47801:008:0741				
5	Lageraie	Ma	80	SI	77	1	0,77	110	63	4	177
Kokku:							0,77	110	63	4	177
Vald: Muhu		Maaüksus: Kaasiku tee 4					Katastritunnus: 47801:008:0740				
13	Lageraie	Ma	80	SI	81	2	0,79	131	74	4	209
Kokku:							0,79	131	74	4	209
Lageraie kokku:							1,56	241	137	8	386
Turberaie kokku:											
Kõik kokku:							1,56	241	137	8	386

Vald: Muhu

Maaüksus: Kaasiku tee 1, 2, 3, 4

HOOLDUSRAIETE NIMEKIRI

Er. nr.	Raieliik	Enamuspuuliik	Vanusa	Kasvu-kohta-tüüp	I rinde täius	Puude arv ha	Raie järjek.	Pindala ha	Kasvava metsa tagavara tm	Raiutav tagavara				Kasvava metsa väljaraie %	
										Kasvav mets tm	Surnud ja lamapuit tm	Kokku raie tm	Keskmine raiemaht tm/ha		
Vald: Muhu		Maaüksus: Kaasiku tee 1			Katastritunnus: 47801:008:0738										
1	Harvendusraie	Mänd	60	SI	80		1	0,22	49	9		9	40	18	
3	Harvendusraie	Mänd	80	SI	80		1	0,35	82	12	4	16	35	15	
Kokku:								0,57	131	21	4	25	37	16	
Valgustusraie kokku:															
Harvendusraie kokku:								0,57	131	21	4	25	37	16	
Sanitaarraie kokku:															
Koridoride raie kokku:															
Kõik kokku:								0,57	131	21	4	25	37	16	

Vald: Muhu

Maaüksus: Kaasiku tee 1, 2, 3, 4

RAIETEST SAADAVAD TEOREETILISED PUIDUSORTIMENDID TM

Puuliik	jämepalk: 4,3-6,1 m; Ø 18+ cm (tm)	peenpalk: 3,4-4,3 m; Ø 11-18 cm (tm)	vineeripakk: 3,1-3,3 m; Ø 24-60 cm (tm)	paberipuu: 3 m; Ø 6-60 cm (tm)	küte: 3 m; Ø 5+ cm (tm)	Kokku (tm)	Jäätmed (tm)
Mänd	136	39		28	2	205	51
Kask	9		10	95	6	121	22
Surnud ja lama					13	13	6
Kokku:	145	39	10	124	21	339	79

Puidusortimentide mahud on arvatatud teoreetiliste mudelite alusel ja tegelikud raietel saadavad sortimendid võivad nendest erineda.

Vald: Muhu

Maaüksus: Kaasiku tee 1, 2, 3, 4

METSAUUENDUS- JA HOOLDUSTÖÖD

Nimetus	Pindala ha	Tagavara tm	Arv tk/ha	Taimede vajadus		Seemnete vajadus	
				kokku tk	tk/ha	kokku kg	kg/ha
Seemnepuude jätmine Raie järelkasvu säilitamisega Pinnase mineraliseerimine	1,56	13					
Istutamine *	0,79			2 370	3 000		
kuusk							
mänd	0,79			2 370	3 000		
kask							
Külv							
mänd							
kask							
Kultuuride hooldamine	0,79						
Muu uuendusele kaasaaitamine							
Laasimine							
Kuivenduse hooldamine							
Kuivendamine							

* Segakultuuride korral on istutamise pindala näidatud kõikide puuliikide kohta eraldi.

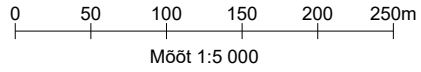
Vald: Muhu

Maaüksus: Kaasiku tee 1, 2, 3, 4

UUENDUS- JA METSAHOOLDUSTÖÖDE NIMEKIRI

Eraldise number	Pindala ha	Enamuspuuliik	Kasvukohatüüp	Uuendamise või hooldamise viis	Soovitav			
					puuliik	kohtade arv tk/ha	kohtade arv tk/er	
Vald: Muhu								
Maaüksus: Kaasiku tee 4			Katastritunnus: 47801:008:0740					
13	0,79	Mänd	Sinilille	Istutamine Taimede hooldamine	mänd	3 000	2 370	

PUISTUPLAAN
Saare maakond
Muhu vald
Kaasiku tee 1, 2, 3, 4 kinnistu



Puistuplaani leppemärgid

Puuliik	Lagedad alad	Selgusetalad	Nooredikud	Latimetsad	Keskealised metsad	Valmivad ja küpsed
Mänd	[Pattern]	[Pattern]	[Pattern]	[Pattern]	[Pattern]	[Pattern]
Kuusk	[Pattern]	[Pattern]	[Pattern]	[Pattern]	[Pattern]	[Pattern]
Kask	[Pattern]	[Pattern]	[Pattern]	[Pattern]	[Pattern]	[Pattern]
Haab	[Pattern]	[Pattern]	[Pattern]	[Pattern]	[Pattern]	[Pattern]
Sanglepp	[Pattern]	[Pattern]	[Pattern]	[Pattern]	[Pattern]	[Pattern]
Hall lepp	[Pattern]	[Pattern]	[Pattern]	[Pattern]	[Pattern]	[Pattern]
Tamm	[Pattern]	[Pattern]	[Pattern]	[Pattern]	[Pattern]	[Pattern]
Saar	[Pattern]	[Pattern]	[Pattern]	[Pattern]	[Pattern]	[Pattern]
Teised	[Pattern]	[Pattern]	[Pattern]	[Pattern]	[Pattern]	[Pattern]

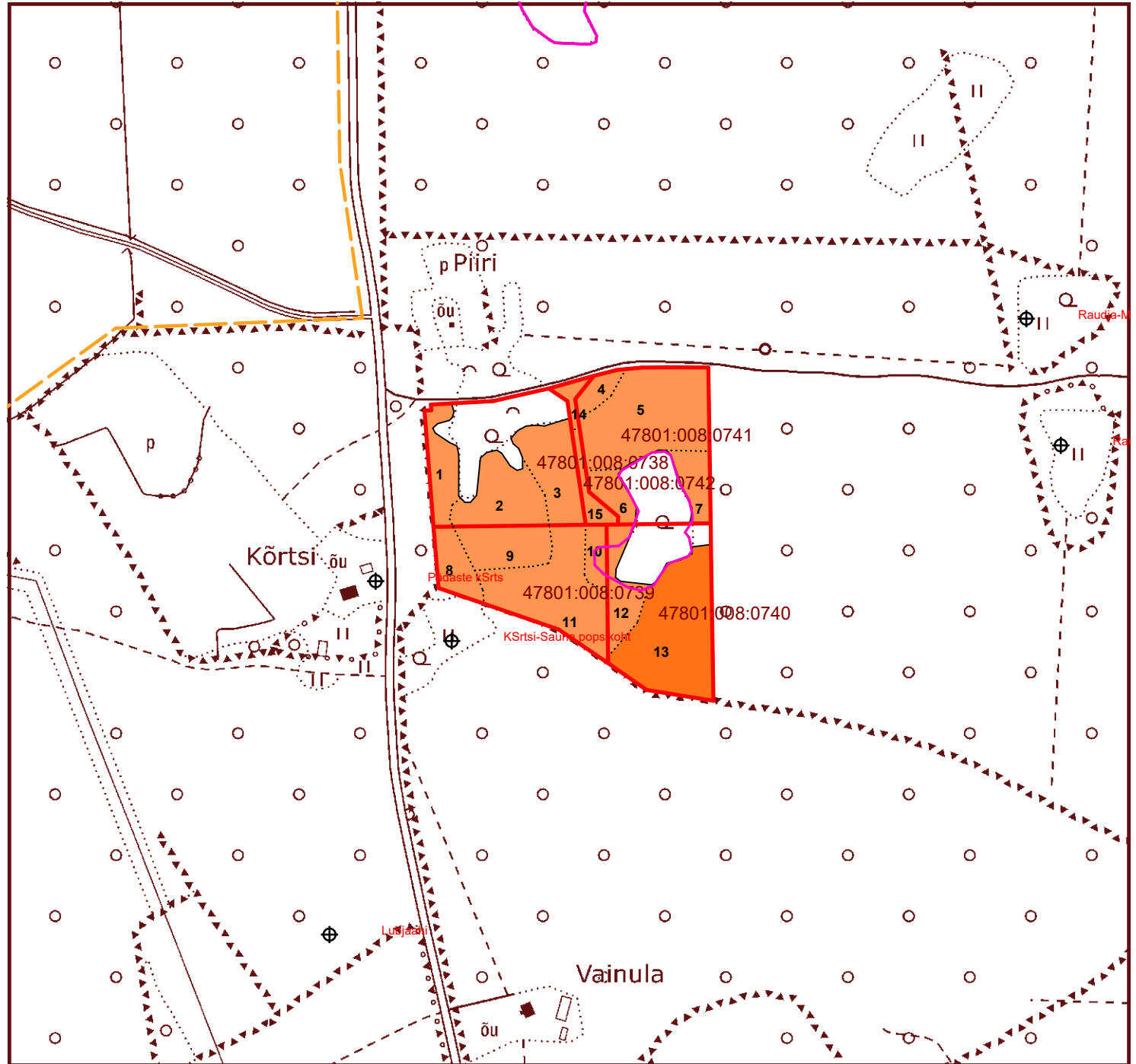
Leppemärgid

- maakonna piir
- valla piir
- katastrirüksuse piir
- kruusatee
- metsatee
- pinnaste
- trass, siht
- vana kraav
- kraav, oja, kaldajoon
- kraav, jõgi 6...10m
- kraav trassiga
- söödaplats
- ▲ soolak
- visiir, jalgrada
- kõlviku piir
- eraldise piir
- elektriliin
- eraldist läbiv joon
- eraldise katkestus
- tiik
- truu
- märkimisväärne puu
- 52001:001:0021 katastritunnus
- 20 eralduse namber
- jahikantsel
- kopratamm

Aluskaart: Riigi Maa-amet

Looduskaitse info: EELIS, jaanuar 2023

Metsabüroo OÜ



TAKSEERKIRJELDUS

Muhu vald, Kaasiku tee 1 maaüksus, 47801:008:0738

Er. nr.	Pindala ha	Rinne	Kooseisu					Boni-teet	Kasvu-koha-tüüp	H100 m	Täius %	G m ²	Puude arv tk/ha	Tagavara		Juurdekasv		Raie %	Likv. puit tm	Tarbe puidu %	Kavandatud metsamajanduslikud tööd Takseeritud
			%	Puu-liik	Pärit-olu	Vanus a	H m							D cm	tm/ha	tm/er	tm/ha/a				
1	0,22		Keskealine mets					2	SI	24				221	49	5,6	1,2		40	98	25.04.2023
			Kaalutud I rinde vanus 61 aastat, raievanus 89 aastat																		
	1	80	Ma	s	60	18	20				80	25			39			15			Harvendusraie 1. jrk.
	20	Ks	s	80	19	26								10			30				
	Põõsarinne: kadakas, liitus keskmine, kõrgus 2 m																				
2	0,36		Keskealine mets					4	KI	19				98	35	4,1	1,5		29	94	25.04.2023
	Kaalutud I rinde vanus 50 aastat, raievanus 110 aastat																				
	1	100	Ma	s	50	12	14				52	15			35						
	Põõsarinne: kadakas, liitus tugev, kõrgus 2 m																				
3	0,35		Keskealine mets					3	SI	22				235	82	4,3	1,5		70	94	25.04.2023
	Kaalutud I rinde vanus 79 aastat, raievanus 94 aastat																				
	1	60	Ma	s	80	20	25				80	25			49			15			Harvendusraie 1. jrk.
		10	Ma	s	50	17	18								8			15			
		30	Ks	s	80	20	24								25			15			
	Põõsarinne: kadakas, liitus tugev, kõrgus 2 m																				
	Surnud puud																				
														10	4						

Eraldisel esimesena märgitud puuliik on peapuuliik

Muhu vald, Kaasiku tee 2 maaüksus, 47801:008:0741

Er. nr.	Pindala ha	Rinne	Kooseisu					Boni-teet	Kasvu-koha-tüüp	H100 m	Täius %	G m ²	Puude arv tk/ha	Tagavara		Juurdekasv		Raie %	Likv. puit tm	Tarbe puidu %	Kavandatud metsamajanduslikud tööd Takseeritud
			%	Puu-liik	Pärit-olu	Vanus a	H m							D cm	tm/ha	tm/er	tm/ha/a				
4	0,09	Keskealine mets					3	KI	20					138	12	4,1	0,4		10	99	25.04.2023
		Kaalutud I rinde vanus 60 aastat, raievanus 100 aastat																			
	1	90 Ma s		60	15	20				59	18				11						
	10	Ks s		60	16	16									1						
5	0,77	Keskealine mets					3	SI	22					232	179	3,9	3,0		150	94	25.04.2023
		Kaalutud I rinde vanus 80 aastat, raievanus 93 aastat																			Lageraie 1. jrk. diameetri alusel Jätta ca 10 Ma seemnepuud
	1	65 Ma s		80	20	28				77	24				116			95			
	35	Ks s		80	21	24									63			100			
		Põõsarinne: kadakas, sarapuu, liitus tugev, kõrgus 3 m																			
		Surnud puud												10	8						
6	0,12	Keskealine mets					4	KI	19					85	10	3,6	0,4		8	96	25.04.2023
		Kaalutud I rinde vanus 50 aastat, raievanus 110 aastat																			
	1	100 Ma s		50	12	16				45	13				10						
		Põõsarinne: kadakas, liitus väga tugev, kõrgus 1 m																			
7	0,15	Keskealine mets					3	KI	20					145	22	3,4	0,5		17	99	25.04.2023
		Kaalutud I rinde vanus 70 aastat, raievanus 100 aastat																			
	1	100 Ma s		70	16	22				56	18				22						
		Põõsarinne: kadakas, liitus tugev, kõrgus 2 m																			

Eraldisel esimesena märgitud puuliik on peapuuliik

Muhu vald, Kaasiku tee 3 maaüksus, 47801:008:0739

Er. nr.	Pindala ha	Rinne	Kooseisu					Boni-teet	Kasvu-koha-tüüp	H100 m	Täius %	G m ²	Puude arv tk/ha	Tagavara		Juurdekasv		Raie %	Lkv. puit tm	Tarbe puidu %	Kavandatud metsamajanduslikud tööd Takseritud
			%	Puu-liik	Pärit-olu	Vanus a	H m							D cm	tm/ha	tm/er	tm/ha/a				
8	0,17	Keskealine mets					3	Kl	23					169	29	4,7	0,8		23	98	25.04.2023
		Kaalutud I rinde vanus 60 aastat, raievanus 100 aastat																			
	1	90	Ma	s	60	17	20			63	20				26						
	10	Ks	s	80	18	24									3						
		Põõsarinne: kadakas, liitus tugev, kõrgus 2 m																			
9	0,28	Keskealine mets					4	Kl	18					80	23	3,4	1,0		18	94	25.04.2023
		Kaalutud I rinde vanus 50 aastat, raievanus 110 aastat																			
	1	100	Ma	s	50	11	14			47	13				23						
		Põõsarinne: kadakas, liitus väga tugev, kõrgus 1 m																			
10	0,10	Keskealine mets					4	Kl	18					104	10	3,3	0,3		8	96	25.04.2023
		Kaalutud I rinde vanus 60 aastat, raievanus 110 aastat																			
	1	95	Ma	s	60	13	18			51	15				10						
	5	Ks	s	60	14	14									1						
		Osaliselt III kategooria kaitsealuse taime, harilik käöraamat, kasvuala.																			
11	0,66	Keskealine mets					4	Kl	19					155	102	3,9	2,6		80	98	25.04.2023
		Kaalutud I rinde vanus 73 aastat, raievanus 109 aastat																			
	1	60	Ma	s	80	17	25			67	20				61						
	30	Ma	s	50	13	16									31						
	10	Ks	s	50	14	14									10						
		Põõsarinne: kadakas, liitus tugev, kõrgus 2 m																			

Eraldisel esimesena märgitud puuliik on peapuuliik

Muhu vald, Kaasiku tee 4 maaüksus, 47801:008:0740

Er. nr.	Pindala ha	Rinne	Kooseisu					Boni-teet	Kasvu-koha-tüüp	H100 m	Täius %	G m ²	Puude arv tk/ha	Tagavara		Juurdekasv		Raie %	Lkv. puit tm	Tarbe puidu %	Kavandatud metsamajanduslikud tööd Takseeritud
			%	Puu-liik	Pärit-olu	Vanus a	H m							D cm	tm/ha	tm/er	tm/ha/a				
12	0,22	Keskealine mets					4	KI	19					151	33	2,9	0,6		26	99	25.04.2023
		Kaalutud I rinde vanus 80 aastat, raievanus 110 aastat																			
	1	90	Ma	s	80	17	25			57	18				30						
	10	Ks	s	80	17	18									3						
		Põõsarinne: kadakas, liitus tugev, kõrgus 2 m																			
		Osaliselt III kategooria kaitsealuse taime, harilik käöraamat, kasvuala.																			
13	0,79	Valmiv mets					2	SI	25					268	212	4,5	3,5		180	95	25.04.2023
		Kaalutud I rinde vanus 80 aastat, raievanus 86 aastat																			
	1	65	Ma	s	80	22	28			81	26				138			95			Lageraie 2. jrk. diameetri alusel
	35	Ks	s	80	22	24								74			100				Jätta ca 11 Ma seemnepuud
		Põõsarinne: sarapuu, liitus tugev, kõrgus 3 m																			
		Surnud puud																			
														10	8						Taimede hooldamine

Eraldisel esimesena märgitud puuliik on peapuuliik

Muhu vald, Kaasiku tee maaüksus, 47801:008:0742

Er. nr.	Pindala ha	Rinne	Kooseisu					Boni-teet	Kasvu-koha-tüüp	H100 m	Täius %	G m ²	Puude arv tk/ha	Tagavara		Juurdekasv		Raie %	Lkv. puit tm	Tarbe puidu %	Kavandatud metsamajanduslikud tööd Takseeritud
			%	Puu-liik	Pärit-olu	Vanus a	H m							D cm	tm/ha	tm/er	tm/ha/a				
14	0,05	Keskealine mets					4	KI	19					132	7	4,0	0,2		5	98	25.04.2023
		Kaalutud I rinde vanus 60 aastat, raievanus 110 aastat																			
	1	90	Ma	s	60	14	18			61	18				6						
	10	Ks	s	60	16	16									1						
		Põõsarinne: kadakas, liitus tugev, kõrgus 2 m																			
15	0,10	Keskealine mets					3	KI	21					166	17	3,5	0,3		13	98	25.04.2023
		Kaalutud I rinde vanus 75 aastat, raievanus 95 aastat																			
	1	70	Ma	s	75	18	25			64	19				12						
	30	Ks	s	75	18	20									5						
		Põõsarinne: kadakas, liitus tugev, kõrgus 2 m																			

Eraldisel esimesena märgitud puuliik on peapuuliik