
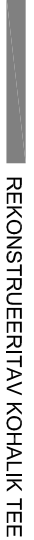


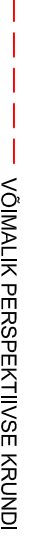






-  ROOSTIKUVABA RAND
-  REKONSTRUEERITAV KOHALIK TEE
-  KOHALIKU TEE UUS TRASS
-  KAVANDATAVA KRUNDI PIIR
-  VOIMALIK PERSPEKTIVISE KRUNDI PIIR
-  PEREELAMU MAA
-  HALJASALA MAA (PÄÄS KALLASRAJALE)
-  LAUTER

 Kurkse 10 KV KAABELLIIN JA 10/0,4 KV ALAJAAMI NIMEGA

 KAVANDATAV 10 KV MAAKAABEL JA 10/0,4 KV ALAJAAM



Padise vallas Kurkse külas Laheotsa kinnistu detailplaneering

SEOSSED ÜMBRUSEGA

Joonis 4 M 1:8000

OÜ Disarek, Keila 2014, töö nr 02-130425

Koostas: arhitekt S.Hunt

Kinnitas: tegevdirektor S.Hunt

Kuupäev: 09.01.2014.a



Disarek