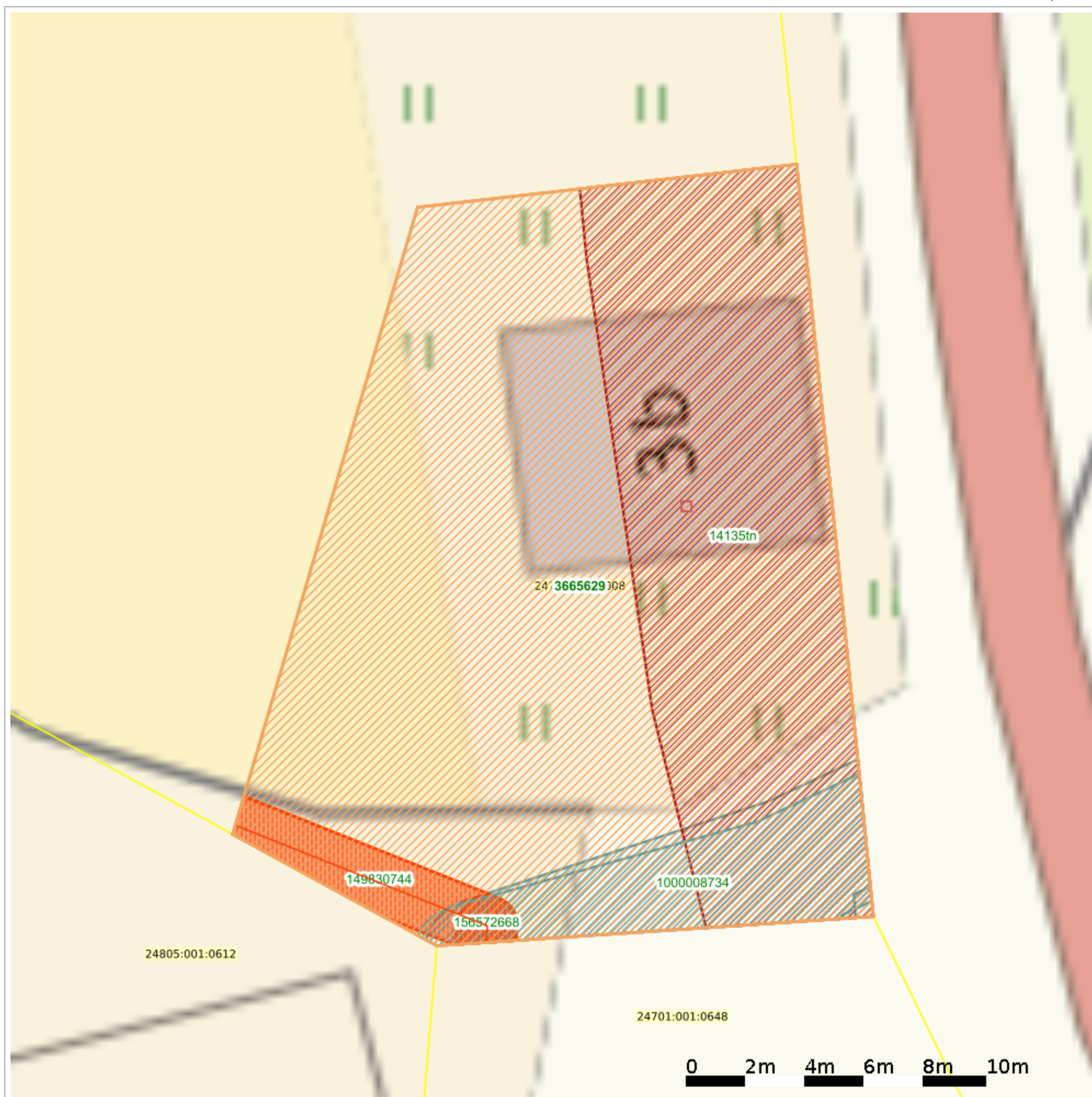


Maakatastri kitsenduste kaardi väljavõte

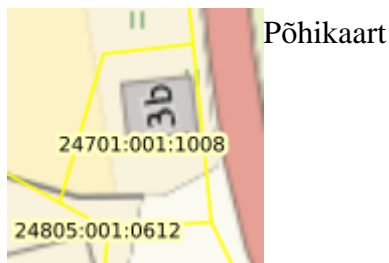
Kuupäev 02.08.2024

X = 6513589, Y = 646606



X = 6513553, Y = 646570

Aluskaart



Otsingu objekti andmed

Otsinguobjekt: Katastriüksus

Tunnus: 24701:001:1008

Otsinguobjekti kitsenduste mõjuala (kma) andmed

| Legend | Kitsenduste mõjuala nähtus | VID (kma)* | Nimetus | Ulatus (m2) | Seotud kitsendusi põhjustava objekti nähtus | Seotud VID (kpo) |
|--------|--|---------------------|------------|-------------|---|------------------|
| | Ühisveevärgi ja -kanalisatsiooni vöönd | 1000008735 /2498345 | 1000008735 | 43.54 | Maa-alune vee ja kanal. vabavoolne torustik alla 2m süg, alla 250mm | 1000008735 |
| | Sideehitise kaitsevöönd | 149830744 /4763734 | 149830744 | 17.03 | Sideehitis maismaal | 149830744 |
| | Sideehitise kaitsevöönd | 156572668 /4799411 | 156572668 | 2.67 | Sideehitis maismaal | 156572668 |
| | Uuringu ala | 3665629 /6802987 | 3665629 | 418.62 | Uuringu ala (geoloogiline) | U1225 |
| | Avalikult kasutatava tee kaitsevöönd | 14135tn /7312486 | 14135tn | 167.58 | Tänav | 14135tn |
| | Ühisveevärgi ja -kanalisatsiooni vöönd | 1000008734 /7949608 | 1000008734 | 39.19 | Maa-alune vee ja kanal. survetorustik alla 250mm | 1000008734 |




* VID (kma) - Kitsenduste mõjuala identifikaator

Otsinguobjekti kitsenduste mõjuala (kma) ruumiliselt liidetud andmed

| Legend | Kitsenduste mõjuala nähtus | Ulatus (m2) |
|--------|--|-------------|
| | Ühisveevärgi ja -kanalisatsiooni vöönd | 44.04 |
| | Sideehitise kaitsevöönd | 17.04 |
| | Uuringu ala | 418.62 |
| | Avalikult kasutatava tee kaitsevöönd | 167.58 |

Otsinguobjekti kitsendusi põhjustava objekti (kpo) andmed

| | | | | | | | | | |
|--|--|--|--|--|--|--|--|--|--|
| | | | | | | | | | |
|--|--|--|--|--|--|--|--|--|--|

| Legend | Kitsendusi põhjustava objekti nähtus | VID (kpo)* | Nimetus | Ulatus (m /m2) | Andmete haldaja | Andmed registreeritud | Õiguslikult kehtiv alates | Täpsus-klass (m) |
|---|---|------------|--|----------------|---|-----------------------|---------------------------|------------------|
| | Maa-alune vee ja kanal. vabavoolne torustik alla 2m süg, alla 250mm | 1000008735 | torustik | 0 | Osühing Jõgeva Veevõrk | 08.09.2020 | 20.01.2021 | 1 |
|  | Sideehitis maismaal | 149830744 | | 9.00 | Telia Eesti AS | 09.03.2020 | 30.04.2021 | 8 |
|  | Sideehitis maismaal | 156572668 | | 0.56 | Telia Eesti AS | 09.03.2020 | 01.05.2021 | 2 |
|  | Uuringu ala (geoloogiline) | U1225 | Kesk-Eesti üldgeoloogiline kaardistamine | 418.62 | Maavarade register | 22.05.2020 | 27.01.2021 | 5 |
| | Tänav | 14135tn | Laiuse - Kuremaa | 0 | Transpordiamet | 20.12.2022 | 03.11.2021 | 4 |
| | Maa-alune vee ja kanal. survetorustik alla 250mm | 1000008734 | torustik | 0 | Osühing Jõgeva Veevõrk | 07.09.2020 | 20.01.2021 | 1 |
| | Kinnismälestis | 23914 | Kuremaa mõisa kaalukoda | 0.00 | Kultuurimälestiste register - Muinsuskaitseamet | 14.11.2008 | 26.01.2021 | 10 |

* VID (kpo) - Kitsendusi põhjustava objekti identifikaator