












Põhikaart

Otsingu objekti andmed

Otsinguobjekt: Katastriüksus



Tunnus: 85601:002:0305


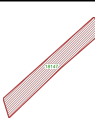

Otsinguobjekti kitsenduste mõjuala (kma) andmed

Legend	Kitsenduste mõjuala nähtus	VID (kma)*	Nimetus	Ulatus (m ²)	Seotud kitsendusi põhjustava objekti nähtus	Seotud VID (kpo)
	Sideehitise kaitsevöönd	104790797 /4544870	104790797	21.48	Sideehitis maismaal	104790797
	Sideehitise kaitsevöönd	133255725 /4684533	133255725	103.6	Sideehitis maismaal	133255725
	Geodeetilise märgi kaitsevöönd	15143/6019315	15143	27.96	Geodeetilised märgid	15143
	Veehaarde sanitaarkaitseala	1373636969 /6664757	1373636969	3123.34	Puurkaev	PRK0011208
	Avalikult kasutatava tee kaitsevöönd	18147/7124269	18147	291.62	Maantee	18147
	Elektripaigaldise kaitsevöönd	45419825/8306276	45419825	24.07	Elektriõhuliin alla 1 kV	45419825
	Elektripaigaldise kaitsevöönd	3887476/8427488	3887476	123.47	Elektriõhuliin alla 1 kV	3887476
	Elektripaigaldise kaitsevöönd	3887349/14123033	3887349	15.1	Elektriõhuliini mastitõmmits või tugi	3887349
	Elektripaigaldise kaitsevöönd	56874657 /16479082	56874657	56.44	Elektrimaakaabelliin	56874657

* VID (kma) - Kitsenduste mõjuala identifikaator

Otsinguobjekti kitsenduste mõjuala (kma) ruumiliselt liidetud andmed

Legend	Kitsenduste mõjuala nähtus	Ulatus (m ²)
	Sideehitise kaitsevöönd	121.97
	Geodeetilise märgi kaitsevöönd	27.96

	Veehaarde sanitaarkaitseala	3123.34
	Avalikult kasutatava tee kaitsevöönd	291.62
	Elektripaigaldise kaitsevöönd	186.57

Otsinguobjekti kitsendusi põhjustava objekti (kpo) andmed

Legend	Kitsendusi põhjustava objekti nähtus	VID (kpo)*	Nimetus	Ulatus (m /m2)	Andmete haldaja	Andmed registreeritud	Õiguslikult kehtiv alates	Täpsus-klass (m)
	Geodeetilised märgid	15143	VJ01	0.0	Maa-amet Geodeetiliste punktide andmekogu	13.01.2022		0.1
	Sundvaldusega tehnovõrk	2311610004973220329_3	2-3/116	0.0	AS Võru Vesi	29.06.2023	29.03.2022	0.1
	Sideehitis maismaal	104790797		9.96	Telia Eesti AS	01.05.2021	31.03.2021	2.0
	Puurkaev	PRK0011208		0.0	EELIS (Eesti looduse infosüsteem), Keskkonnaagentuur - põhjaveehaarded	24.01.2021	01.08.2013	4.0
	Elektriõhuliin alla 1 kV	45419825	ALUS.4x25	2.91	Elektrilevi OÜ	27.03.2023	06.03.2023	1.0
	Sideehitis maismaal	133255725		51.02	Telia Eesti AS	02.05.2021	31.03.2021	2.0
	Elektrimaakaabelliin	56874657	Al_3x35+16 MP kaabel	27.44	Elektrilevi OÜ	02.09.2023		1.0
	Maantee	18147	Saverna - Pilkuse	0.0	Transpordiamet	03.11.2021	20.12.2022	4.0
	Elektriõhuliini mastitõmmits või tugi	3887349	Tugi	6.0	Elektrilevi OÜ	22.06.2023		1.0
	Elektriõhuliin alla 1 kV	3887476	EX.4x25	29.31	Elektrilevi OÜ	30.03.2023	06.03.2023	1.0

* VID (kpo) - Kitsendusi põhjustava objekti identifikaator