

## Maaüksuse asukoht

Maakond Tartu maakond	Vald / linn Kastre vald	Metsakond
Kinnistu number 18906950	Kinnistu nimetus	

Number	Esitamise kp	Katastritunnus	Kvartal	Eraldis	Pindala (ha)	Tööliik	Maht (tm)	Otsuse kp	Otsus	Kehtiv kuni
50000654132	07.04.2022	29101:001:1020		1	1.36	harvendusraie	Ei kuvata	07.04.2022	JAH	06.04.2023

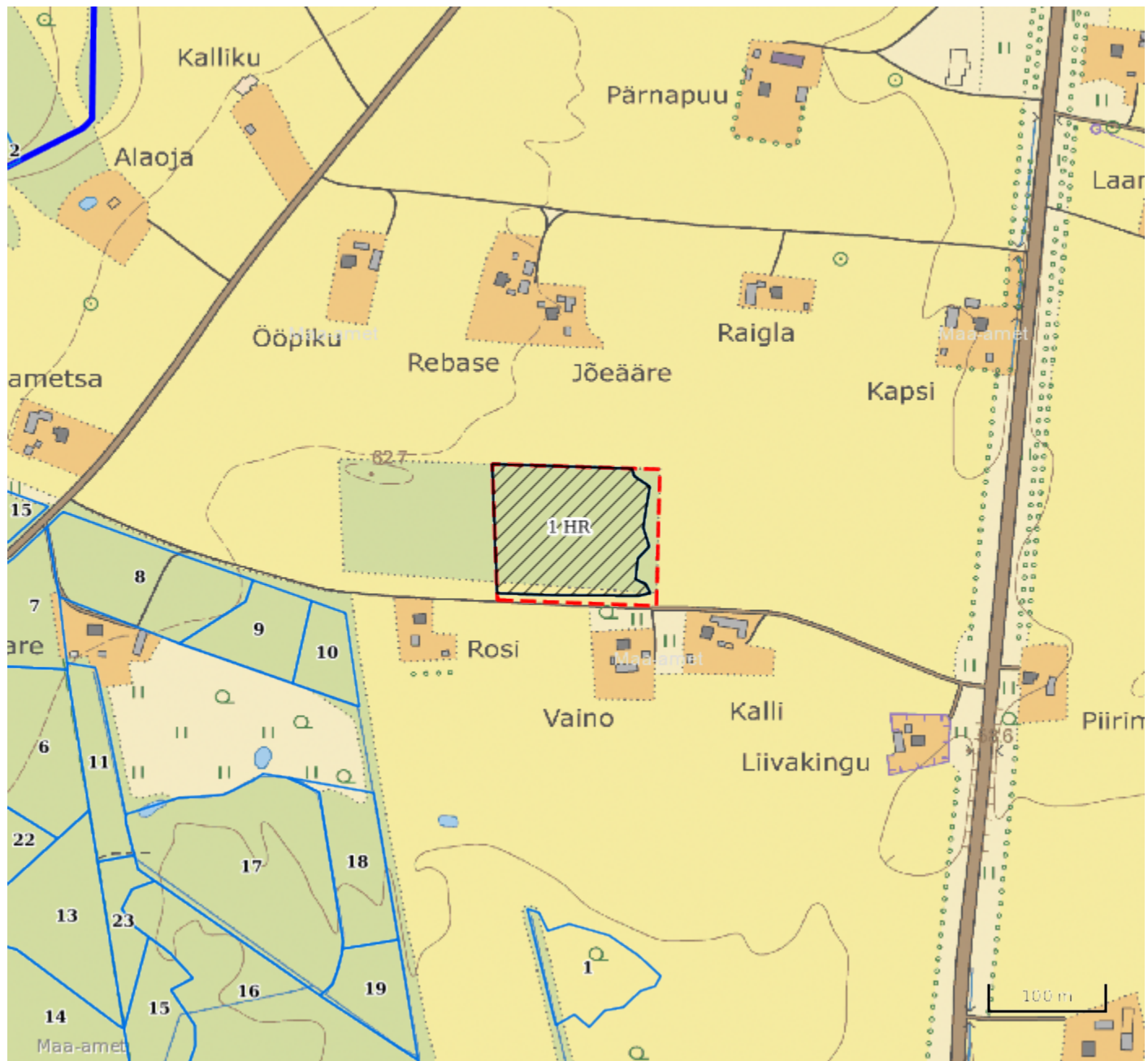
## Registreerimisest keeldumise põhjused/soovitused/täiendavad tingimused

Metsateatis nr **50000654132**, katastritunnus 29101:001:1020, eraldis nr 1.

Metsateatis vastab Metsaseaduse §41 lg 8<sup>1</sup> nõuetele. Otsust on võimalik vaidlustada 30 päeva jooksul teatavaks tegemisest arvates, esitades vaide Keskkonnaametile haldusmenetluse seaduses sätestatud korras või kaebuse halduskohtusse halduskohtumenetluse seadustikus sätestatud korras.






Looduskaitseaduse ( LKS §55 lg 6<sup>1</sup>) alusel on keelatud looduslikult esinevate lindude tahtlik häirimine, eriti pesitsemise ja poegade üleskasvatamise ajal. Lindude pesitsemise tippaeg on aprilli keskpaigast suve keskpaigani. Lindude asustustihedus on reeglina kõrgem segametsades (laane-, salu- ja soovikumetsades) ning kasvab metsa vanuse tõustes.

Aitäh, et aitad hoida loodust ja elurikkust.



**Legend**

**1:5000**

<b>Kaardikiht</b>	
	Põhikaart: Maa-amet 20.12.2022
	Metsaregister: Eraldised 20.12.2022
	Maa-amet: Katastriüksused 20.12.2022
	Metsaregister: Metsateatised 20.12.2022
	Metsaregister: Metsateatised (EI otsus) 20.12.2022
	Metsaregister: Kahjustusteatised 20.12.2022