



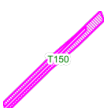



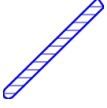
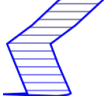




Otsingu objekti andmed

Otsinguobjekt: Katastriüksus

Tunnus: 24504:003:0257

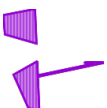


Otsinguobjekti kitsenduste mõjuala (kma) andmed








Legend	Kitsenduste mõjuala nähtus	VID (kma)*	Nimetus	Ulatus (m ²)	Seotud kitsendusi põhjustava objekti nähtus	Seotud VID (kpo)
	Elektripaigaldise kaitsevöönd	150028009/2332951	150028009	4532.08	Elektriõhuliin 1-20 kV (Keskpingeliin)	150028009
	Elektripaigaldise kaitsevöönd	1359397/5986320	1359397	15.10	Elektriõhuliini mastitõmmitis või tugi	1359397
	Maardla	M235/7189652	M235	14333.58	Maardla	M235
	Hooldusala	-1919440296/7288613	-1919440296	312.90	Puurkaev	PRK0068062
	Elektripaigaldise kaitsevöönd	1359401/8174114	1359401	373.00	Elektriõhuliin alla 1 kV	1359401
	Elektripaigaldise kaitsevöönd	81861266/8243847	81861266	38.84	Elektriõhuliin alla 1 kV	81861266
	Elektripaigaldise kaitsevöönd	199932886/8261367	199932886	29.56	Elektriõhuliin alla 1 kV	199932886
	Elektripaigaldise kaitsevöönd	339712/12412495	339712	3348.01	Elektriõhuliin 1-20 kV (Keskpingeliin)	339712
	Elektripaigaldise kaitsevöönd	1359398/12825095	1359398	15.11	Elektriõhuliini mastitõmmitis või tugi	1359398
	Elektripaigaldise kaitsevöönd	225296649/13944931	225296649	58.54	Elektriõhuliin alla 1 kV	225296649
	Ranna või kalda veekaitsevöönd	41088800202100011M /14384347	41088800202100011M	495.74	Maaparandussüsteemi eesvool kuni 10km ²	41088800202100011M
	Eesvoolu kaitsevöönd	41088800202100011M /14384346	41088800202100011M	6359.24	Maaparandussüsteemi eesvool kuni 10km ²	41088800202100011M
	Eesvoolu kaitsevöönd	41088800202100012M /14380351	41088800202100012M	3208.15	Maaparandussüsteemi kollektoreesvool	41088800202100012M

	Maaparandushoiu-ala	4108880020210001 /14616054	4108880020210001	179065.15	Maaparandussüsteemi maa-ala	4108880020210001
	Maaparandushoiu-ala	4108880020180001 /14617916	4108880020180001	42842.45	Maaparandussüsteemi maa-ala	4108880020180001
	Gaasipaigaldise kaitsevöönd	T150/15272048	T150	5499.32	D kategooria gaasitorustik alates 500mm ja suurem	T150
	Sideehitise kaitsevöönd	SK150/15272057	SK150	735.24	Sideehitis maismaal	SK150
	Ranna või kalda veekaitsevöönd	VEE1088800/15382209	VEE1088800	11512.25	Kanal, peakraav (valgala 10km ² ja üle)	VEE1088800
	Eesvoolu kaitsevöönd	41088800201800011M /15594628	41088800201800011M	439.13	Maaparandussüsteemi eesvool kuni 10km ²	41088800201800011M
	Ranna või kalda veekaitsevöönd	41088800201800011M /15594627	41088800201800011M	49.03	Maaparandussüsteemi eesvool kuni 10km ²	41088800201800011M
	Ranna või kalda veekaitsevöönd	41088800200000011MS /15598644	41088800200000011MS	11512.49	Maaparandussüsteemi eesvool 10-25km ² valgalaga	41088800200000011MS
	Ranna või kalda ehituskeeluvöönd	41088800200000011MS /15598643	41088800200000011MS	28779.91	Maaparandussüsteemi eesvool 10-25km ² valgalaga	41088800200000011MS
	Eesvoolu kaitsevöönd	41088800200000011MS /15598645	41088800200000011MS	17268.13	Maaparandussüsteemi eesvool 10-25km ² valgalaga	41088800200000011MS
	Ranna või kalda piiranguvöönd	41088800200000011MS /15598642	41088800200000011MS	57563.98	Maaparandussüsteemi eesvool 10-25km ² valgalaga	41088800200000011MS
	Gaasipaigaldise kaitsevöönd	A000780378/15605887	A000780378	1542.30	C kategooria gaasitorustik	A000780378

* VID (kma) - Kitsenduste mõjuala identifikaator










Otsinguobjekti kitsenduste mõjuala (kma) ruumiliselt liidetud andmed

Legend	Kitsenduste mõjuala nähtus	Ulatus (m ²)
	Elektripaigaldise kaitsevöönd	5266.24
	Maardla	14333.58
	Hooldusala	312.90
	Ranna või kalda veekaitsevöönd	12033.04

		
	Eesvoolu kaitsevöönd	26239.14
	Maaparandushoiu-ala	221907.60
	Gaasipaigaldise kaitsevöönd	5740.43
	Sideehitise kaitsevöönd	735.24
	Ranna või kalda ehituskeeluvöönd	28779.91
	Ranna või kalda piiranguvöönd	57563.98

Otsinguobjekti kitsendusi põhjustava objekti (kpo) andmed

Legend	Kitsendusi põhjustava objekti nähtus	VID (kpo)*	Nimetus	Ulatus (m /m2)	Andmete haldaja	Andmed registreeritud	Õiguslikult kehtiv alates	Täpsus-klass (m)
	Elektriõhuliin 1-20 kV (Keskpingeliin)	150028009	Koplimetsa farmi-Tellivere 1	0	AS LOO ELEKTER	14.03.2004	09.07.2020	0.35
	Elektriõhuliini mastitõmmits või tugi	1359397		5.99	Elektrilevi OÜ	16.03.2017	29.09.2021	5.0
	Maardla	M235	Kostivere	14333.58	Maavarade register - EGT		26.01.2021	5.0
	Puurkaev	PRK0068062		0.00	EELIS (Eesti looduse infosüsteem), Keskkonnaagentuur - põhjaveehaarded	28.11.2022	29.11.2022	4.0
	Elektriõhuliin alla 1 kV	1359401	AMKA. 3x70+95	90.14	Elektrilevi OÜ	06.03.2023	26.03.2023	1.0
	Elektriõhuliin alla 1 kV	81861266	AMKA. 3x70+95	8.16	Elektrilevi OÜ	06.03.2023	29.03.2023	1.0
	Elektriõhuliin alla 1 kV	199932886	AMKA. 3x16+25	5.84	Elektrilevi OÜ	06.03.2023	30.03.2023	1.0
	Elektriõhuliin 1-20 kV (Keskpingeliin)	339712	AS-50	0	Elektrilevi OÜ		24.03.2023	1.0
	Elektriõhuliini mastitõmmits või tugi	1359398	Tugi	6.00	Elektrilevi OÜ		30.09.2023	1.0

	Elektriõhuliin alla 1 kV	225296649	AMKA. 3x16+25	11.53	Elektrilevi OÜ		01.04.2023	1.0
	Maaparandussüsteemi eesvool kuni 10km ²	41088800202100011M	Koplimetsa 1-2	246.32	Maaparandussüsteemide register - MaRu	23.08.2021	31.03.2021	4.0
	Maaparandussüsteemi kollektoreesvool	41088800202100012M	Koplimetsa 1-2	0	Maaparandussüsteemide register - MaRu	23.08.2021	31.03.2021	4.0
	Maaparandussüsteemi maa-ala	4108880020210001	Koplimetsa 1-2	179065.15	Maaparandussüsteemide register - MaRu	23.08.2021	31.03.2021	4.0
	Maaparandussüsteemi maa-ala	4108880020180001	Koplimetsa 1-2	42842.45	Maaparandussüsteemide register - MaRu	23.08.2021	31.03.2021	4.0
	D kategooria gaasitorustik alates 500mm ja suurem	T150	T150 Jägala LKS - Ühendussõlme LKS	130.78	ELERING AS	28.12.2021	07.10.2024	0.0
	Sideehitis maismaal	SK150	SK150 Jägala LKS - Ühendussõlme LKS sidekaabel	367.62	ELERING AS	21.12.2021	07.10.2024	0.0
	Kanal, peakraav (valgala 10km ² ja üle)	VEE1088800	Kostivere peakraav	0	ETAK - kaldajoon	06.11.2024	11.11.2024	4.0
	Maaparandussüsteemi eesvool kuni 10km ²	41088800201800011M	Koplimetsa 1-2	23.73	Maaparandussüsteemide register - MaRu	23.08.2021	14.07.2025	4.0
	Maaparandussüsteemi eesvool 10-25km ² valgalaga	41088800200000011MS	Kostivere peakraav	575.71	Maaparandussüsteemide register - MaRu	23.08.2021	14.07.2025	4.0
	C kategooria gaasitorustik	A000780378		80.33	AS Gaasivõrk		17.07.2025	10.0
	III kategooria kaitsealused liigid ja kivistised	KLO9129887	Caprimulgus europaeus (öösorr)	1816.71	EELIS (Eesti looduse infosüsteem), Keskkonnaagentuur - loodusobjektid	27.04.2022	28.04.2022	4.0
	III kategooria kaitsealused liigid ja kivistised	KLO9129884	Buteo buteo (hiireviu)	6304.07	EELIS (Eesti looduse infosüsteem), Keskkonnaagentuur - loodusobjektid	27.04.2022	28.04.2022	4.0
	III kategooria kaitsealused liigid ja kivistised	KLO9130884	Lanius collurio (punaselg-õgija)	5.53	EELIS (Eesti looduse infosüsteem), Keskkonnaagentuur - loodusobjektid	03.10.2022	04.10.2022	4.0
	III kategooria kaitsealused liigid ja kivistised	KLO9115405	Lyrurus tetrix (teder)	1816.70	EELIS (Eesti looduse infosüsteem), Keskkonnaagentuur -	23.01.2023	01.02.2021	4.0

				loodusobjektid		
--	--	--	--	----------------	--	--

* VID (kpo) - Kitsendusi põhjustava objekti identifikaator