

# Maakatastri kitsenduste kaardi väljavõte

Kuupäev 05.03.2025

X = 6439400, Y = 661355



X = 6439281, Y = 661236

## Aluskaart














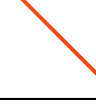

Põhikaart

## Otsingu objekti andmed

Otsinguobjekt: Katastriüksus

Tunnus: 28401:001:1225

## Otsinguobjekti kitsenduste mõjuala (kma) andmed

Legend	Kitsenduste mõjuala nähtus	VID (kma)*	Nimetus	Ulatus (m2)	Seotud kitsendusi põhjustava objekti nähtus	Seotud VID (kpo)
	Sideehitise kaitsevöönd	136043031/4986518	136043031	134.75	Sideehitis maismaal	136043031
	Veehaarde sanitaarkaitseala	-938736969/6860167	-938736969	235.49	Puurkaev	PRK0011213
	Avalikult kasutatava tee kaitsevöönd	18174/7315819	18174	1480.30	Maantee	18174
	Tee avalik kasutus	7315820/7315820	7315820	5.90	Maantee	18174
	Elektripaigaldise kaitsevöönd	23893798/8199206	23893798	24.93	Elektriõhuliin alla 1 kV	23893798
	Elektripaigaldise kaitsevöönd	197020035/8279014	197020035	277.40	Elektriõhuliin alla 1 kV	197020035
	Elektripaigaldise kaitsevöönd	23893799/13508232	23893799	10.93	Elektriõhuliini mastitõmmitis või tugi	23893799
	Elektripaigaldise kaitsevöönd	129819133/13508241	129819133	14.46	Elektriõhuliini mastitõmmitis või tugi	129819133
	Planeeringu ala	20102452_221246 /15243422	20102452_221246	3336.53	Tiheasustusala	20102452_221246
	Sideehitise kaitsevöönd	ELA115/15268678	ELA115	20.75	Sideehitis maismaal	ELA115
	Planeeringu ala	2842001_1183882 /15474591	2842001_1183882	3336.53	Tiheasustusala	2842001_1183882






\* VID (kma) - Kitsenduste mõjuala identifikaator


## Otsinguobjekti kitsenduste mõjuala (kma) ruumiliselt liidetud andmed

Legend	Kitsenduste mõjuala nähtus	Ulatus (m2)
--------	----------------------------	-------------

	Sideehitise kaitsevöönd	155.49
	Veehaarde sanitaarkaitseala	235.49
	Avalikult kasutatava tee kaitsevöönd	1480.30
	Tee avalik kasutus	5.90
	Elektripaigaldise kaitsevöönd	298.60
	Planeeringu ala	3336.53
	Planeeringu ala	3336.53

### Otsinguobjekti kitsendusi põhjustava objekti (kpo) andmed

Legend	Kitsendusi põhjustava objekti nähtus	VID (kpo)*	Nimetus	Ulatus (m/m2)	Andmete haldaja	Andmed registreeritud	Õiguslikult kehtiv alates	Täpsus-klass (m)
	Sideehitis maismaal	136043031		67.38	Telia Eesti AS	09.03.2020	03.05.2021	8
	Puurkaev	PRK0011213		0	EELIS (Eesti looduse infosüsteem), Keskkonnaagentuur - põhjaveehaarded	02.08.2013	26.01.2021	4
	Maantee	18174	Saverna - Tillundi	0	Transpordiamet	20.12.2022	03.11.2021	4
	Elektriõhuliin alla 1 kV	23893798	EX.4x25	4.68	Elektrilevi OÜ	06.03.2023	28.03.2023	1
	Elektriõhuliin alla 1 kV	197020035	EX.4x25	67.79	Elektrilevi OÜ	06.03.2023	29.03.2023	1
	Elektriõhuliini mastitõmmits või tugi	23893799	Tugi	4.69	Elektrilevi OÜ		02.11.2023	1
	Elektriõhuliini mastitõmmits või tugi	129819133	Tõmmits	6.00	Elektrilevi OÜ		02.11.2023	1
	Tiheasustusala	20102452_221246		3336.53	Planeeringute andmebaas	18.07.2024	13.08.2024	10
	Sideehitis maismaal	ELA115	ELA115	0	EESTI LAIRIBA ARENDUSE SA		30.09.2024	0.1

	Tiheasustusala	2842001_1183882	Kanepi valla üldplaneering	3336.53	Planeeringute andmebaas	15.02.2024	17.02.2025	10
---	----------------	-----------------	-------------------------------	---------	-------------------------	------------	------------	----

\* VID (kpo) - Kitsendusi põhjustava objekti identifikaator