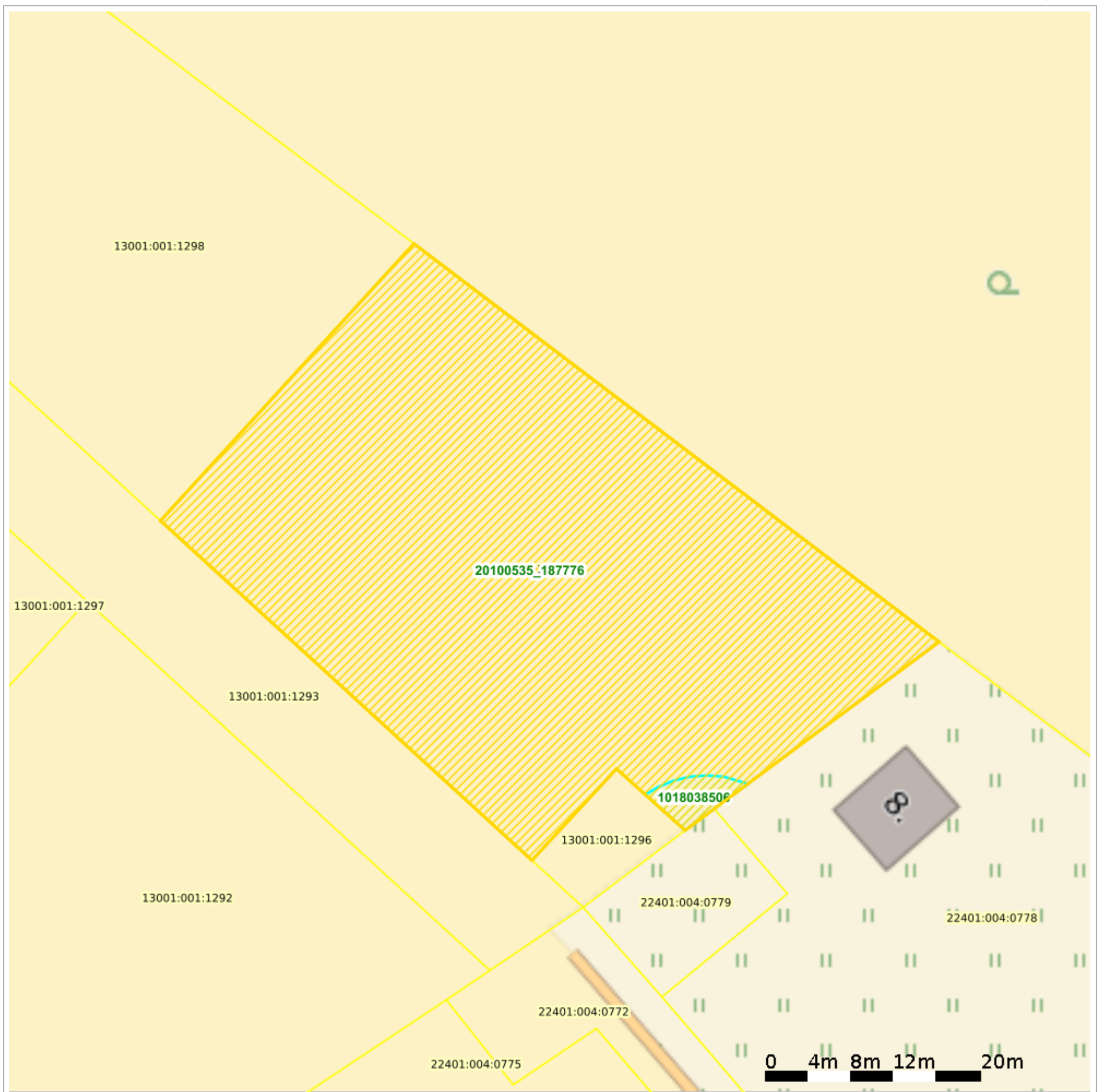


Maakatastri kitsenduste kaardi väljavõte


Kuupäev 16.07.2024

X = 6544485, Y = 687775



X = 6544386, Y = 687676

Aluskaart






Otsingu objekti andmed

Otsinguobjekt: Katastriüksus




Tunnus: 13001:001:1295

Otsinguobjekti kitsenduste mõjuala (kma) andmed

Legend	Kitsenduste mõjuala nähtus	VID (kma)*	Nimetus	Ulatus (m ²)	Seotud kitsendusi põhjustava objekti nähtus	Seotud VID (kpo)
	Hooldusala	1018038506/11221533	1018038506	25.13	Puurkaev	PRK0069581
	Piirivöönd ja piiriveekogu	2021-11-25V/13305464	2021-11-25V	2016.25	Riigipiir	2021-11-25P
	Planeeringu ala	1302001_969210 /15227970	1302001_969210	2016.25	Tiheasustusala	1302001_969210
	Planeeringu ala	20100535_187776 /15228612	20100535_187776	2016.25	Tiheasustusala	20100535_187776



* VID (kma) - Kitsenduste mõjuala identifikaator

Otsinguobjekti kitsenduste mõjuala (kma) ruumiliselt liidetud andmed

Legend	Kitsenduste mõjuala nähtus	Ulatus (m ²)
	Hooldusala	25.13
	Piirivöönd ja piiriveekogu	2016.25
	Planeeringu ala	2016.25
	Planeeringu ala	2016.25

Otsinguobjekti kitsendusi põhjustava objekti (kpo) andmed

Legend	Kitsendusi põhjustava objekti nähtus	VID (kpo)*	Nimetus	Ulatus (m/m ²)	Andmete haldaja	Andmed registreeritud	Õiguslikult kehtiv alates	Täpsus-klass (m)
	Puurkaev	PRK0069581		0	EELIS (Eesti looduse infosüsteem), Keskkonnaagentuur	29.05.2023	30.05.2023	4.0

					- põhjaveehaarded			
	Riigipiir	2021-11-25P		0	Riigipiir	25.11.2021	25.11.2021	4.0
	Tiheasustusala	1302001_969210	Alutaguse valla üldplaneering	2016.25	Planeeringute andmebaas	29.10.2020	14.06.2024	10.0
	Tiheasustusala	20100535_187776		2016.25	Planeeringute andmebaas	13.05.2024	14.06.2024	10.0

* VID (kpo) - Kitsendusi põhjustava objekti identifikaator