

Maakatastri kitsenduste kaardi väljavõte

Kuupäev 21.04.2026

X = 6581359, Y = 556320



X = 6580879, Y = 555840

Aluskaart






Otsingu objekti andmed

Otsinguobjekt: Katastriüksus



Tunnus: 65301:007:0182

Otsinguobjekti kitsenduste mõjuala (kma) andmed




Legend	Kitsenduste mõjuala nähtus	VID (kma)*	Nimetus	Ulatus (m ²)	Seotud kitsendusi põhjustava objekti nähtus	Seotud VID (kpo)
	Maaparandushoiu-ala	4109220020110002 /14610183	4109220020110002	10627.43	Maaparandussüsteemi maa-ala	4109220020110002
	Maaparandushoiu-ala	4109220020190001 /14620177	4109220020190001	22753.94	Maaparandussüsteemi maa-ala	4109220020190001
	Planeeringu ala	6532011_1528262 /16571081	6532011_1528262	40052.88	Tiheasustusala	6532011_1528262

* VID (kma) - Kitsenduste mõjuala identifikaator

Otsinguobjekti kitsenduste mõjuala (kma) ruumiliselt liidetud andmed

Legend	Kitsenduste mõjuala nähtus	Ulatus (m ²)
	Maaparandushoiu-ala	33381.38
	Planeeringu ala	40052.88

Otsinguobjekti kitsendusi põhjustava objekti (kpo) andmed

Legend	Kitsendusi põhjustava objekti nähtus	VID (kpo)*	Nimetus	Ulatus (m/m ²)	Andmete haldaja	Andmed registreeritud	Õiguslikult kehtiv alates	Täpsus-klass (m)
	Maaparandussüsteemi maa-ala	4109220020110002	Pajupa	10627.43	Maaparandussüsteemide register - MaRu	23.08.2021	31.03.2021	4.0
	Maaparandussüsteemi maa-ala	4109220020190001	Leivajõe	22753.94	Maaparandussüsteemide register - MaRu	23.08.2021	31.03.2021	4.0
	Tiheasustusala	6532011_1528262	Rae valla üldplaneering	40052.88	Planeeringute andmekogu - MaRu	21.05.2013	31.03.2026	10.0

* VID (kpo) - Kitsendusi põhjustava objekti identifikaator