

# Maakatastri kitsenduste kaardi väljavõte

Kuupäev 10.11.2025

X = 6519306, Y = 581785



X = 6519174, Y = 581652

## Aluskaart



Põhikaart

## Otsingu objekti andmed

Otsinguobjekt: Katastriüksus

Tunnus: 83701:008:0110

## Otsinguobjekti kitsenduste mõjuala (kma) andmed

Legend	Kitsenduste mõjuala nähtus	VID (kma)*	Nimetus	Ulatus (m <sup>2</sup> )	Seotud kitsendusi põhjustava objekti nähtus	Seotud VID (kpo)
	Raudtee kaitsevöönd	4074918/2678386	4074918	147.93	Raudtee	4074918
	Planeeringu ala	20100133_122263 /15243399	20100133_122263	2945.40	Tiheasustusala	20100133_122263
	Planeeringu ala	8342001_163395 /15970474	8342001_163395	2945.40	Kohustuslik detailplaneeringu ala	8342001_163395
	Planeeringu ala	8342001_1399912 /15971294	8342001_1399912	2945.40	Tiheasustusala	8342001_1399912




\* VID (kma) - Kitsenduste mõjuala identifikaator

## Otsinguobjekti kitsenduste mõjuala (kma) ruumiliselt liidetud andmed

Legend	Kitsenduste mõjuala nähtus	Ulatus (m <sup>2</sup> )
	Raudtee kaitsevöönd	147.93
	Planeeringu ala	2945.40
	Planeeringu ala	2945.40
	Planeeringu ala	2945.40

## Otsinguobjekti kitsendusi põhjustava objekti (kpo) andmed

Legend	Kitsendusi põhjustava objekti nähtus	VID (kpo)*	Nimetus	Ulatus (m/m <sup>2</sup> )	Andmete haldaja	Andmed registreeritud	Õiguslikult kehtiv alates	Täpsusklass (m)
	Raudtee	4074918	Laiarööpmeline raudtee	0	Raudteeliiklusregister	08.04.2015	27.01.2021	2

	Tiheasustusala	20100133_122263		2945.40	Planeeringute andmekogu - MaRu	18.07.2024	13.08.2024	10
	Kohustuslik detailplaneeringu ala	8342001_163395		2945.40	Planeeringute andmekogu - MaRu	31.10.2025	31.10.2025	10
	Tiheasustusala	8342001_1399912	Türi valla üldplaneering	2945.40	Planeeringute andmekogu - MaRu	24.11.2022	31.10.2025	10

\* VID (kpo) - Kitsendusi põhjustava objekti identifikaator