

Maakatastri kitsenduste kaardi väljavõte

Kuupäev 08.04.2024

X = 694988, Y = 6439879



X = 694528, Y = 6439419

Aluskaart



Põhikaart







Otsingu objekti andmed

Otsinguobjekt: Katastriüksus

Tunnus: 70702:001:0929





Otsinguobjekti kitsenduste mõjuala (kma) andmed

Legend	Kitsenduste mõjuala nähtus	VID (kma)*	Nimetus	Ulatus (m ²)	Seotud kitsendusi põhjustava objekti nähtus	Seotud VID (kpo)
	Sideehitise kaitsevöönd	72189591/4456525	72189591	428.53	Sideehitis maismaal	72189591
	Sideehitise kaitsevöönd	72193365/4467600	72193365	43.27	Sideehitis maismaal	72193365
	Sideehitise kaitsevöönd	72188757/4566852	72188757	276.35	Sideehitis maismaal	72188757
	Sideehitise kaitsevöönd	72193387/4646750	72193387	266.32	Sideehitis maismaal	72193387
	Sideehitise kaitsevöönd	72189792/4663595	72189792	3.85	Sideehitis maismaal	72189792
	Sideehitise kaitsevöönd	72189804/4690004	72189804	10.72	Sideehitis maismaal	72189804
	Sideehitise kaitsevöönd	104906732/4695505	104906732	42.69	Sideehitis maismaal	104906732
	Sideehitise kaitsevöönd	72190130/4703886	72190130	30.58	Sideehitis maismaal	72190130
	Sideehitise kaitsevöönd	72193402/4763413	72193402	137.51	Sideehitis maismaal	72193402
	Sideehitise kaitsevöönd	49596971/4798591	49596971	56.97	Sideehitis maismaal	49596971
	Avalikult kasutatava tee kaitsevöönd	18225/7125034	18225	8963.33	Maantee	18225
	Elektripaigaldise kaitsevöönd	6203452/8234040	6203452	1683.17	Elektriõhuliin 1-20 kV (Keskpingeliin)	6203452
	Elektripaigaldise kaitsevöönd	6203429/8319527	6203429	48.57	Elektriõhuliin alla 1 kV	6203429

	Elektripaigaldise kaitsevöönd	6203430/8331432	6203430	139.81	Elektriõhuliin alla 1 kV	6203430
	Elektripaigaldise kaitsevöönd	6203431/15723426	6203431	416.58	Elektrimaakaabelliin	6203431
	Elektripaigaldise kaitsevöönd	4157781/16741024	4157781	15.11	Elektriõhuliini mastitõmmitis või tugi	4157781
	Elektripaigaldise kaitsevöönd	221672541/17837925	221672541	9.04	Elektrimaakaabelliin	221672541
	Maaparandushoiu-ala	2100300010280001 /18482727	2100300010280001	15663.43	Maaparandussüsteemi maa-ala	2100300010280001
	Maaparandushoiu-ala	2100610010010001 /18486660	2100610010010001	172.73	Maaparandussüsteemi maa-ala	2100610010010001

* VID (kma) - Kitsenduste mõjuala identifikaator

Otsinguobjekti kitsenduste mõjuala (kma) ruumiliselt liidetud andmed

Legend	Kitsenduste mõjuala nähtus	Ulatus (m ²)
	Sideehitise kaitsevöönd	942.67
	Avalikult kasutatava tee kaitsevöönd	8963.33
	Elektripaigaldise kaitsevöönd	2266.86
	Maaparandushoiu-ala	15836.16

Otsinguobjekti kitsendusi põhjustava objekti (kpo) andmed

Legend	Kitsendusi põhjustava objekti nähtus	VID (kpo)*	Nimetus	Ulatus (m/m ²)	Andmete haldaja	Andmed registreeritud	Õiguslikult kehtiv alates	Täpsusklass (m)
	Maaparandussüsteemi maa-ala	2100300010280001	Võuküla	15663.43	Maaparandussüsteemid - Põllumajandusamet	31.03.2021	23.08.2021	4.0
	Elektriõhuliin 1-20 kV (Keskpingeliin)	6203452	AS-35	83.06	Elektrilevi OÜ	24.03.2023	06.03.2023	1.0
	Sideehitis maismaal	72189792		1.15	Telia Eesti AS	02.05.2021	09.03.2020	2.0
	Elektrimaakaabelliin	221672541	AXMK. 4x25	2.96	Elektrilevi OÜ	12.05.2023		1.0
	Maaparandussüsteemi maa-ala	2100610010010001	Võuküla	172.73	Maaparandussüsteemid - Põllumajandusamet	31.03.2021	23.08.2021	4.0

	Elektrimaakaabelliin	6203431	AXPK. 4x70	207.51	Elektrilevi OÜ	10.04.2023		1.0
	Sideehitis maismaal	72193365		20.86	Telia Eesti AS	30.04.2021	09.03.2020	2.0
	Sideehitis maismaal	72189591		257.94	Telia Eesti AS	28.04.2021	09.12.2018	8.0
	Sideehitis maismaal	72190130		13.74	Telia Eesti AS	02.05.2021	09.03.2020	2.0
	Sideehitis maismaal	72193402		68.54	Telia Eesti AS	02.05.2021	23.12.2015	8.0
	Sideehitis maismaal	49596971		26.94	Telia Eesti AS	03.05.2021	09.03.2020	8.0
	Elektriõhuliin alla 1 kV	6203429	EX. 4x50	10.59	Elektrilevi OÜ	26.03.2023	06.03.2023	1.0
	Sideehitis maismaal	72188757		137.44	Telia Eesti AS	30.04.2021	23.12.2015	8.0
	Elektriõhuliin alla 1 kV	6203430	EX. 4x50	31.84	Elektrilevi OÜ	26.03.2023	06.03.2023	1.0
	Maantee	18225	Pusta - Ruusa	0.0	Transpordiamet	03.11.2021	20.12.2022	4.0
	Sideehitis maismaal	72193387		139.14	Telia Eesti AS	02.05.2021	23.12.2015	8.0
	Sideehitis maismaal	104906732		20.57	Telia Eesti AS	02.05.2021	31.03.2021	2.0
	Elektriõhuliini mastitõmmits või tugi	4157781	Tugi	6.0	Elektrilevi OÜ	26.10.2023		1.0
	Sideehitis maismaal	72189804		3.86	Telia Eesti AS	02.05.2021	23.12.2015	8.0

* VID (kpo) - Kitsendusi põhjustava objekti identifikaator