

Maakatastri kitsenduste kaardi väljavõte

Kuupäev 22.10.2024

X = 6432545, Y = 643716



X = 6432382, Y = 643553

Aluskaart



Põhikaart

Otsingu objekti andmed

Otsinguobjekt: Katastriüksus









Tunnus: 55701:001:1442

Otsinguobjekti kitsenduste mõjuala (kma) andmed



Legend	Kitsenduste mõjuala nähtus	VID (kma)*	Nimetus	Ulatus (m ²)	Seotud kitsendusi põhjustava objekti nähtus	Seotud VID (kpo)
	Sideehitise kaitsevöönd	84849867/4739718	84849867	108.60	Sideehitis maismaal	84849867
	Avalikult kasutatava tee kaitsevöönd	23180/7313995	23180	2280.68	Maantee	23180
	Avalikult kasutatava tee kaitsevöönd	23195/7314066	23195	841.73	Maantee	23195
	Ranna või kalda piiranguvöönd	VEE1008800 /13539901	VEE1008800	3452.05	Üle 10 ha pindalaga ja üle 25 km ² valgalaga veekogud	VEE1008800
	Ranna või kalda ehituskeeluvöönd	VEE1008800 /13539900	VEE1008800	320.31	Üle 10 ha pindalaga ja üle 25 km ² valgalaga veekogud	VEE1008800
	Ranna või kalda veekaitsevöönd	VEE1008800_ /14186517	VEE1008800_	1140.57	Üle 10 ha pindalaga ja üle 25 km ² valgalaga veekogud	VEE1008800_
	Veekogu kallasrada	VEE1008800_ /14186520	VEE1008800_	607.83	Üle 10 ha pindalaga ja üle 25 km ² valgalaga veekogud	VEE1008800_
	Ranna või kalda piiranguvöönd	VEE1008800_ /14186519	VEE1008800_	6095.77	Üle 10 ha pindalaga ja üle 25 km ² valgalaga veekogud	VEE1008800_
	Ranna või kalda ehituskeeluvöönd	VEE1008800_ /14186518	VEE1008800_	3940.09	Üle 10 ha pindalaga ja üle 25 km ² valgalaga veekogud	VEE1008800_
	Elektripaigaldise kaitsevöönd	597077106 /14599711	597077106	245.47	Elektrimaakaabelliin	597077106
	Elektripaigaldise kaitsevöönd	219567814 /14601099	219567814	100.29	Elektrimaakaabelliin	219567814
	Elektripaigaldise kaitsevöönd	219567815 /15107346	219567815	64.33	Elektrimaakaabelliin	219567815
	Kaitseala piiranguvöönd	KLO1100447 /15271223	KLO1100447	6095.77	Kaitseala	KLO1000559




* VID (kma) - Kitsenduste mõjuala identifikaator

Otsinguobjekti kitsenduste mõjuala (kma) ruumiliselt liidetud andmed

Legend	Kitsenduste mõjuala nähtus	Ulatus (m ²)
	Sideehitise kaitsevöönd	108.60
	Avalikult kasutatava tee kaitsevöönd	2730.34
	Ranna või kalda piiranguvöönd	6095.77
	Ranna või kalda ehituskeeluvöönd	3940.09
	Ranna või kalda veekaitsevöönd	1140.57
	Veekogu kallasrada	607.83
	Elektripaigaldise kaitsevöönd	293.38
	Kaitseala piiranguvöönd	6095.77

Otsinguobjekti kitsendusi põhjustava objekti (kpo) andmed

Legend	Kitsendusi põhjustava objekti nähtus	VID (kpo)*	Nimetus	Ulatus (m/m ²)	Andmete haldaja	Andmed registreeritud	Õiguslikult kehtiv alates	Täpsus-klass (m)
	Sideehitis maismaal	84849867		54.51	Telia Eesti AS	31.03.2021	30.04.2021	2
	Maantee	23180	Restu - Sihva	0	Transpordiamet	20.12.2022	03.11.2021	4
	Maantee	23195	Otepää - Kääriku - Kurevere	0	Transpordiamet	20.12.2022	03.11.2021	4
	Üle 10 ha pindalaga ja üle 25 km ² valgalaga veekogud	VEE1008800	Voki oja	0	ETAK - kaldajoon	03.11.2023	25.08.2022	4
	Üle 10 ha pindalaga ja üle 25 km ² valgalaga veekogud	VEE1008800_	Voki oja	0	ETAK - kaldajoon	07.02.2024	25.08.2022	4
	Elektrimaakaabelliin	597077106	AHXAMK-W.3x120	125.76	Elektrilevi OÜ		06.03.2024	1

	Elektrimaakaabelliin	219567814	AXPK.4x25	50.73	Elektrilevi OÜ		10.04.2023	1
	Elektrimaakaabelliin	219567815	AXPK. 4x240	32.30	Elektrilevi OÜ		24.05.2023	1
	Kaitseala	KLO1000559	Otepää looduspark	6095.77	EELIS (Eesti looduse infosüsteem), Keskkonnaagentuur - loodusobjektid	18.12.2016	03.10.2024	4

* VID (kpo) - Kitsendusi põhjustava objekti identifikaator