

RANNA  
22401:004:0124

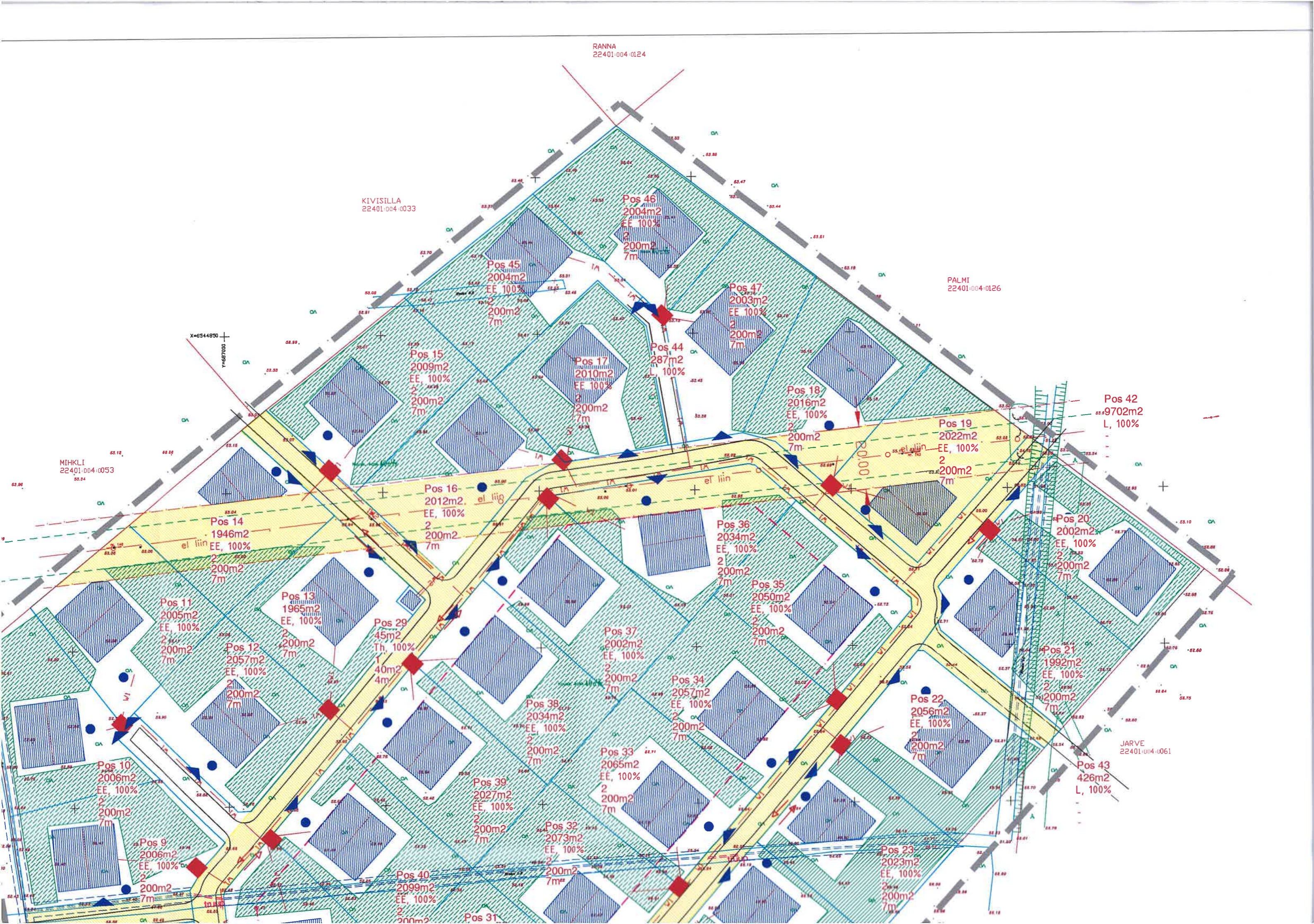
KIVISILLA  
22401:004:0033

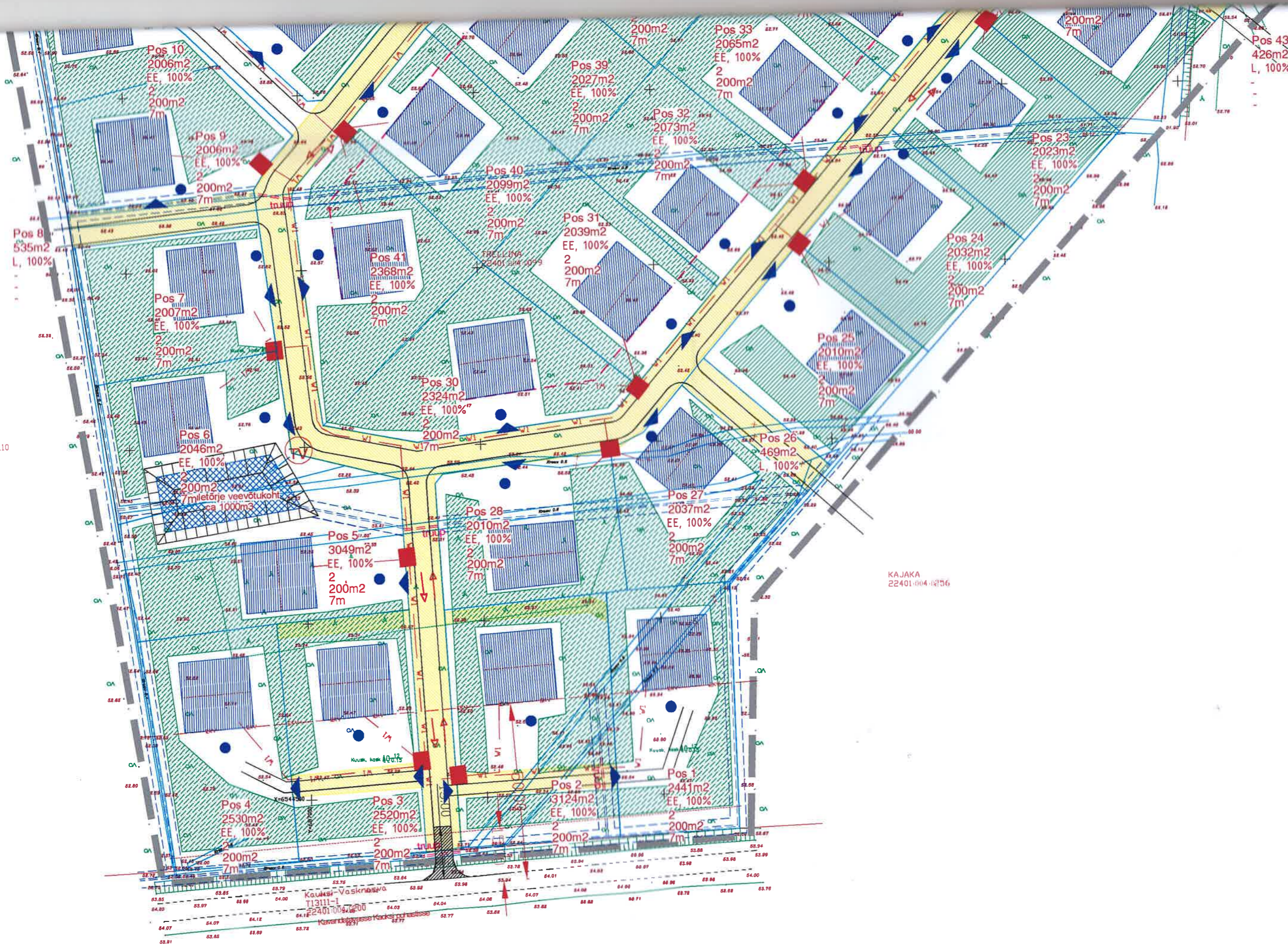
PALMI  
22401:004:0126

MIHKLI  
22401:004:0053

Pos 42  
9702m<sup>2</sup>  
L, 100%

JARVE  
22401:004:0061





Pos 43  
426m2  
L, 100%

Pos 8  
535m2  
L, 100%

4.01.10

KAJAKA  
22401:004:0256

Pos 4  
2530m2  
EE, 100%

Pos 3  
2520m2  
EE, 100%

Pos 2  
3124m2  
EE, 100%

Pos 1  
2441m2  
EE, 100%

Pos 6  
2046m2  
EE, 100%

Pos 5  
3049m2  
EE, 100%

Pos 28  
2010m2  
EE, 100%

Pos 27  
2037m2  
EE, 100%

Pos 7  
2007m2  
EE, 100%

Pos 41  
2368m2  
EE, 100%

Pos 30  
2324m2  
EE, 100%

Pos 26  
469m2  
L, 100%

Pos 10  
2006m2  
EE, 100%

Pos 9  
2006m2  
EE, 100%

Pos 40  
2099m2  
EE, 100%

Pos 32  
2073m2  
EE, 100%

Pos 24  
2032m2  
EE, 100%

Pos 25  
2010m2  
EE, 100%

Pos 39  
2027m2  
EE, 100%

Pos 33  
2065m2  
EE, 100%

Pos 23  
2023m2  
EE, 100%

Pos 8  
535m2  
L, 100%

4.01.10

KAJAKA  
22401:004:0256

Pos 4  
2530m2  
EE, 100%

Pos 3  
2520m2  
EE, 100%

Pos 2  
3124m2  
EE, 100%

Pos 1  
2441m2  
EE, 100%

Pos 6  
2046m2  
EE, 100%

Pos 5  
3049m2  
EE, 100%

Pos 28  
2010m2  
EE, 100%

Pos 27  
2037m2  
EE, 100%

Pos 7  
2007m2  
EE, 100%

Pos 41  
2368m2  
EE, 100%

Pos 30  
2324m2  
EE, 100%

Pos 26  
469m2  
L, 100%

Pos 10  
2006m2  
EE, 100%

Pos 9  
2006m2  
EE, 100%

Pos 40  
2099m2  
EE, 100%

Pos 32  
2073m2  
EE, 100%

Pos 24  
2032m2  
EE, 100%

Pos 25  
2010m2  
EE, 100%

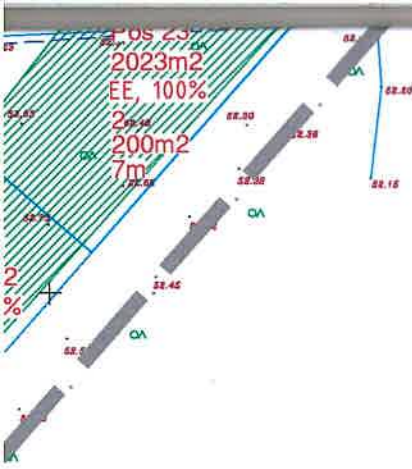
Pos 39  
2027m2  
EE, 100%

Pos 33  
2065m2  
EE, 100%


















Pos 23  
2023m2  
EE, 100%

Pos 43  
426m2  
L, 100%

Kauksi-Vasknaräva  
T13111-1  
22401:004:0200  
Kavandajad: Kaks ja kolm



### LEPPEMÄRGID

-  planeeritava ala piir
-  olemasolev kinnistu piir
-  planeeritud kinnistu piir
-  planeeritud ehitusala
-  autoliikluse sõidusuunad
-  jalakäijate liikumissuund
-  juurdepääs krundile
-  ehitusjoon/ tänava kaitsejoon
-  kaitsetsoon (puurkaev 50m, maantee 50m, el. liin 10m, pumpla 20m)
-  ehituskeeluvöönd (maanteest 50 m)
-  säilitatav kõrghaljastus
-  servituudivajadus (juurdepääsuservituudid, liiniservituut)
-  planeeritav madalpinge kaabel
-  planeeritav kogumiskaev
-  tiik
-  tuletõrje veevõtukoht
-  harjajoon

### KRUNDI EHITUSÕIGUS

- Pos 1 - positsiooni number
- 2007m<sup>2</sup> - kinnistu suurus
- EE, 100% sihtotstarve elamumaa
- 2 - hoonete arv
- 200m<sup>2</sup> -ehituslune pind
- 7m -hoone kõrgus

- Märkused: 1. Piirdeid ei ole lubatud kinnistutele rajada.  
 2. Joogiveekaevud määratakse edasise projekteerimisega.  
 3. Joogiveekaevud ei tohi olla lähemal kui 10m kogumiskaevule.  
 4. Joogivee puhastus lahendatakse hoone siseselt eraldi.

<b>FIE Peep Moorast</b> OA 46 TARTU Tel. 7423239/56451982	<i>Kinnistu Omanik</i> OÜ Kauksi Kinnisvara			
	<i>Töö nimetus</i> Trellinna kinnistu detailplaneering lisaku vald			
Peep Moorast mpeep@hotmail.com	<i>Kaupäev</i>		<i>Joonise nimetus</i> Põhijoonis	
	<i>Leht</i> 2	<i>Leht</i> 2	<i>Mõõtkava</i> M 1:1000	<i>Töö nr</i> 1.05